Durchblick 2014

Graubünden in Zahlen

Graubündner Kantonalbank

Amt für Wirtschaft und Tourismus Graubünden
Uffizi per economia e turissem dal Grischun
Ufficio dell'economia e del turismo dei Grigioni

graubünden

Inhalt

Vorwort 4

Bevölkerung 5

Arbeit und Erwerb 8

Aussenhandel 9

Volkswirtschaft 10

Industrie, Dienstleistungen 11

Land- und Forstwirtschaft 14

Bau- und Wohnungswesen 16

Tourismus 18

Mobilität und Verkehr 21

Soziale Sicherheit 22

Gesundheit 23

Bildung, Wissenschaft 23

Politik 26

Öffentliche Finanzen 28

Die Regionen Graubündens 30

Tabelle 1 32
Gesamtfläche, Meereshöhe, Ständige Wohnbevölkerung,
Bau- und Wohnungswesen

Tabelle 2 44
Arbeitsstätten und Vollzeitäquivalente, Unternehmensgründungen,
Beherbergungsstatistik

Tabelle 3 56
Gemeindefinanzen

Definitionen 61
Quellen 62

Vorwort

Liebe Leserinnen und Leser

Die Planung und Umsetzung von Projekten, Strategien und Konzepten erfordert häufig aktuelle Zahlen, Vergleiche und vor allem langjährige Datenreihen. Dies gilt in gleicher Weise in der Verwaltung wie auch in der Privatwirtschaft. Das Aufzeigen von Veränderungen über einen längeren Zeitraum ist eine der zentralen Aufgaben der öffentlichen Statistik als vielgepriesenes «Gedächtnis der Nation».

Sehr unterschiedliche Ereignisse werden dabei als Summe, Zentral- oder Mittelwert wiedergegeben. Auf diese Weise bildet die Statistik immer nur die eine, oft etwas als nüchtern empfundene Seite der Realität ab. Objektive Statistik und subjektive Beobachtung, Erfahrung oder Empfindung widersprechen sich in nicht wenigen Fällen in unserem Alltag. Gleichwohl hilft uns nur die Statistik interessante Gesetzmässigkeiten zu erkennen und wertvolle Rückschlüsse zu ziehen; dies zumal wenn sie richtig interpretiert und nicht nur selektiv gelesen wird. Sie kann so wesentlich zur Versachlichung von Diskussionen beitragen und unsere künftigen Pläne und Absichten auf ein solides Fundament abstützen.

Die vorliegende Broschüre des Amtes für Wirtschaft und Tourismus und der Graubündner Kantonalbank kann naturgemäss nur einen sehr kleinen Teil der zahlreich vorhandenen Statistiken abbilden. Einige weitere Daten und Informationen finden Sie unter www.awt.gr.ch/statistik, im interaktiven statistischen Atlas unter www.statistik.gr.ch oder gerne auch auf individuelle Nachfrage hin.

Wir danken Ihnen für Ihr Interesse an unserer Publikation und wünschen Ihnen eine interessante und aufschlussreiche Lektüre.

P. Casanova

Patrick Casanova
Volkswirtschaftliche Grundlagen
Amt für Wirtschaft und Tourismus
Graubünden

Plutarch Chiotopulos
Leiter Redaktion
Graubündner Kantonalbank

Ständige Wohnbevölkerung jeweils per 31.12.

	2010	2011	2012	2013
Total	192'621	193'388	193'920	194'959
Männer	95'748	96'142	96'578	97'225
Frauen	96'873	97'246	97'342	97'734
Schweizer/innen	160'517	160'504	160'390	160'440
Ausländer/innen	32'104	32'884	33'530	34'519

Bevölkerungsbewegung 2010 – 2013

	2010	2011	2012	2013
Geburten	1'602	1'724	1'645	1'764
Todesfälle	1'608	1'614	1'703	1'721
Geburtensaldo	-6	110	-58	43
Heiraten	930	1'018	944	860
Scheidungen	415	355	354	327
Eingetragene Partnerschaften	11	6	4	5

Strukturerhebung 2012*: Hauptsprache** und Konfession

	Anzahl	Vertrauensintervall ±
Ständige Wohnbevölkerung ab 15 Jahren	164'336	0.4 %
Deutsch	122'645	1.9 %
Französisch	2'078	23.8 %
Italienisch	19'791	7.5 %
Rätoromanisch	24'967	6.4 %
Englisch	4'094	17.4 %
andere Sprachen	18'603	8.1 %
Römisch-katholisch	72'047	3.1 %
Evangelisch-reformiert	57'077	3.7 %
Andere christliche Glaubensgemeinschaften	5'757	14.4 %
Jüdische Glaubensgemeinschaften	–	–
Islamische Glaubensgemeinschaften	3'176	19.9 %
Andere Religionsgemeinschaften	1'765	26.3 %
Konfessionslos	23'003	6.8 %
Religion / Konfession unbekannt	–	–

* Stichprobenerhebung
** Mehrfachnennungen
– zu wenig Beobachtungen

Geburten und Todesfälle 1983 – 2013

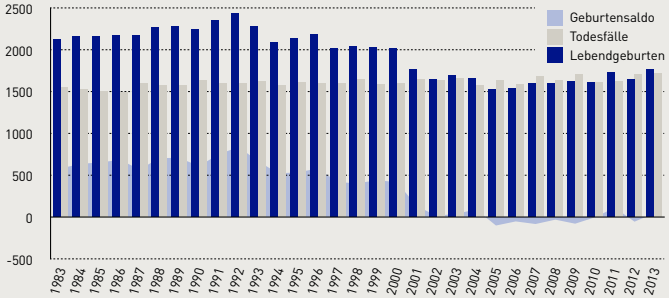

Ständige und nichtständige ausländische Wohnbevölkerung per 31.12.2013

Ständige Wohnbevölkerung		Nichtständige Wohnbevölkerung	
Portugal	9'224	Deutschland	2'327
Deutschland	7'694	Portugal	2'080
Italien	5'891	Italien	1'418
Österreich	1'336	Slowakei	417
Serbien	1'254	Ungarn	400
Niederlande	638	Österreich	380
Spanien	610	Polen	189
Bosnien und Herzegowina	610	Tschechische Republik	180
Kroatien	608	Spanien	176
Kosovo	551	Rumänien	116
Türkei	527	Griechenland	105
Sri Lanka	520	Niederlande	85
Eritrea	435	Frankreich	77
Mazedonien	403	Bulgarien	66
Rumänien	279	Vereinigtes Königreich	60
Vereinigtes Königreich	269	Slowenien	55
Übrige Nationen	3'670	Übrige Nationen	495
Total	34'519	Total	8'626

Altersstruktur der ständigen Wohnbevölkerung Graubündens per 31.12.2013

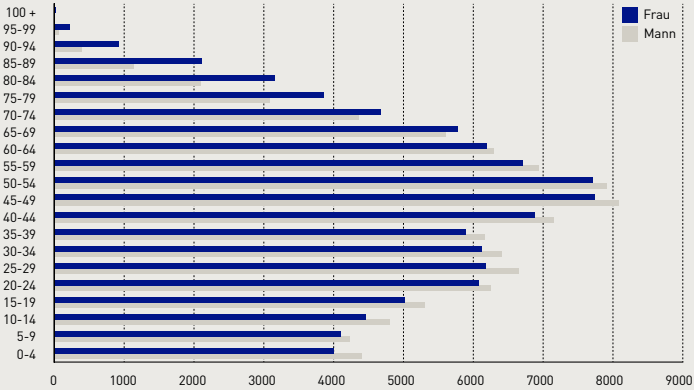

Zivilstand der ständigen Wohnbevölkerung per 31.12.2013

	Total	Mann	Frau
Alle Zivilstände	194'959	97'225	97'734
Ledig	82'946	44'416	38'530
Verheiratet	86'995	44'333	42'662
Verwitwet	10'791	2'058	8'733
Geschieden	14'065	6'312	7'753
Unverheiratet	17	6	11
In eingetragener Partnerschaft	136	95	41
Aufgelöste Partnerschaft	9	5	4

Entwicklung der Arbeitslosenquote 2000 – 2013, Schweiz und Graubünden

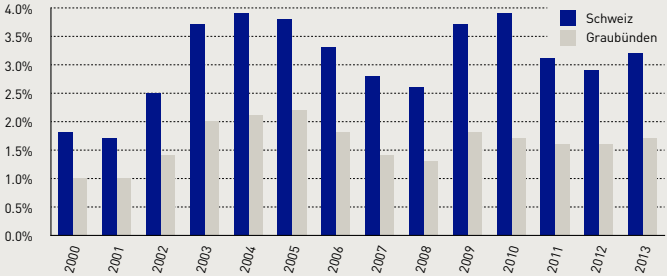

Ausländische Grenzgänger nach Wirtschaftssektoren, II. Quartal 2010 – 2014

	2010	2011	2012	2013	2014
Total	4'263	4'682	5'006	5'305	5'534
1. Sektor	102	104	110	108	126
2. Sektor	1'729	1'886	1'988	2'048	2'126
3. Sektor	2'433	2'692	2'908	3'149	3'283

Struktererhebung 2012*: Arbeitsmarktstatus

	Anzahl	Vertrauensintervall ±
Total Bevölkerung	164'336	0.4 %
Vollzeiterwerbstätige (90 – 100 %)	77'001	3.0 %
Teilzeiterwerbstätige I (70 – 89 %)	6'619	12.9 %
Teilzeiterwerbstätige II (50 – 69 %)	9'232	10.8 %
Teilzeiterwerbstätige III (weniger als 50 %)	12'524	9.1 %
Erwerbslose	3'074	20.3 %
Nichterwerbsperson in Ausbildung	8'526	12.1 %
Hausfrauen / Hausmänner	8'194	11.5 %
Rentner/innen (AHV, IV)	37'206	5.0 %
Andere Nichterwerbsperson	1'677	27.1 %
Arbeitsmarktstatus unbekannt	–	–

* Stichprobenerhebung
– zu wenig Beobachtungen

Einfuhren und Ausfuhren nach Warengruppen, 2013	Importe (in CHF)	+/- zu 2012 (in %)	Exporte (in CHF)	+/- zu 2012 (in %)
Gesamthandel Total	2'074'924'522	6.3	2'151'937'833	5.9
Land- und forstwirtschaftliche Produkte, Fischerei	209'607'698	10.7	115'413'786	2.5
Energieträger	114'372'080	-2.6	4'337'131	6.3
Textilien, Bekleidung, Schuhe	103'388'737	14.8	55'083'068	25.6
Papier, Papierwaren und grafische Erzeugnisse	27'271'124	4.8	102'842'983	109.4
Leder, Kautschuk, Kunststoffe	112'527'971	20.5	78'641'713	6.5
Produkte der chemisch-pharmazeutischen Industrie	464'187'167	-1.9	768'234'758	1.2
Steine und Erden	88'999'728	5.6	10'847'224	-4.8
Metalle	167'943'891	22	94'100'629	4.9
Maschinen, Apparate, Elektronik	364'668'315	1.2	634'500'932	1.9
Fahrzeuge	105'943'550	-5	21'432'010	42.1
Präzisionsinstrumente, Uhren und Bijouterie	211'208'513	11.9	258'620'231	6.1
Verschiedene Waren, wie Musikinstrumente, Wohnungseinrichtungen, Spielzeug, Sportgeräte usw.	104'805'748	33	7'883'368	3.9

Warenausfuhren aus Graubünden nach Märkten, 2013 (Anteil in %)

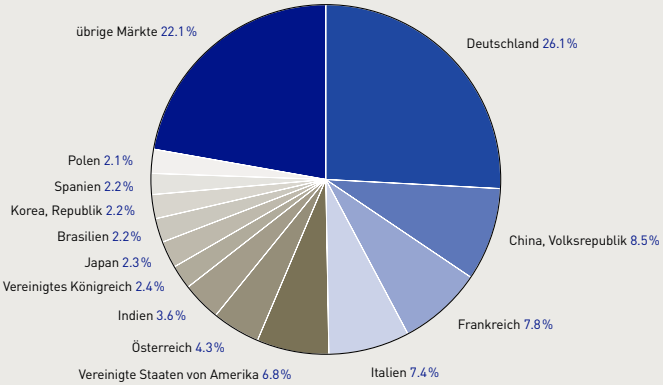

Graubünden		2008	2009	2010	2011
BIP, zu laufenden Preisen	BIP (in Mio. CHF)	10'973	10'962	11'339	11'564
	BIP / Einwohner (in CHF)	56'843	56'288	58'027	59'914
BIP, zu Preisen des Vorjahres	Veränderung gegenüber dem Vorjahr in %	–	-0.2	2.8	1.2

Schweiz		2008	2009	2010	2011
BIP, zu laufenden Preisen	BIP (in Mio. CHF)	567'852	554'372	572'665	585'102
	BIP / Einwohner (in CHF)	73'641	71'062	72'696	73'947
BIP, zu Preisen des Vorjahres	Veränderung gegenüber dem Vorjahr in %	–	-1.9	3.0	1.8

Graubünden: Bruttowertschöpfung (BWS) in Mio. CHF, zu laufenden Preisen	2008	2009	2010	2011	Anteil 2011 in %
Branchengliederung (NOGA 2008)					
Landwirtschaft, Forstwirtschaft und Fischerei	94	75	75	68	0.6
Bergbau und Gewinnung von Steinen und Erden, Herstellung von Waren, Bau	2'253	2'198	2'281	2'416	22.1
Handel und Reparatur von Fahrzeugen, Transport, Informationsdienstleistungen und Telekommunikation, Beherbergung und Gastronomie	2'867	2'787	2'999	2'966	27.1
Erbringung von Finanzdienstleistungen und Versicherungen	672	693	686	664	6.1
Grundstücks- und Wohnungswesen, sonstige freiberufliche, wissenschaftliche und technische Tätigkeiten, wirtschaftliche Dienstleistungen, Kunst, Unterhaltung und Erholung, sonstige Dienstleistungen	775	811	808	815	7.5
Öffentliche Verwaltung	1'057	1'079	1'103	1'126	10.3
Energieversorgung, Wasserversorgung, Sammlung, Behandlung und Beseitigung von Abfällen, Erziehung und Unterricht, Gesundheitswesen	1'170	1'205	1'189	1'221	11.2
Private Haushalte als Hersteller	1'482	1'522	1'578	1'658	15.2
Total Bruttowertschöpfung	10'370	10'369	10'718	10'933	100

Wirtschaftsstruktur 2011	Unter-nehmen	Arbeits-stätten	Beschäf-tigte	Vollzeit-äquivalente	Anteil Vollzeit-äquivalente
Sektor 1: Land- und Forstwirtschaft	2'630	2'674	7'246	4'506	4.6 %
Sektor 2: Industrie, produzierendes Gewerbe	2'690	2'958	26'663	24'459	25.1 %
Bergbau, Gewinnung von Steinen und Erden	29	33	341	309	0.3 %
Nahrungs- und Futtermittel, Getränke, Tabak	139	162	2'136	1'840	1.9 %
Textilien, Bekleidung, Lederwaren, Schuhe	63	64	154	97	0.1 %
Holzwaren, Papier, Pappe und Waren daraus, Druckerzeugnisse	389	397	2'090	1'868	1.9 %
Kokerei, Mineralölverarbeitung und chemische Erzeugnisse	13	14	1'071	999	1.0 %
Pharmazeutische Industrie	5	5	149	140	0.1 %
Keramik, Gummi-, Kunststoff-, Glaswaren	55	61	609	554	0.6 %
Metallerzeugung und -bearbeitung, Metallerzeugnisse	166	169	1'156	1'052	1.1 %
Datenverarbeitungsgeräte, Elektronik, Optik	19	20	1'138	1'069	1.1 %
Elektrische Ausrüstungen	15	15	217	198	0.2 %
Maschinenbau	42	51	1'385	1'313	1.3 %
Fahrzeugbau	5	5	33	30	0.0 %
Sonstige Waren, Reparatur und Installation von Maschinen	191	202	1'289	1'149	1.2 %
Energieversorgung	40	68	1'279	1'157	1.2 %
Wasserversorgung; Abwasser- und Abfallentsorgung und Beseitigung von Umweltverschmutzungen	50	86	376	329	0.3 %
Hoch- und Tiefbau	311	358	5'747	5'462	5.6 %
Sonstiges Ausbaugewerbe	1'158	1'248	7'493	6'893	7.1 %
Sektor 3: Dienstleistungen	11'908	14'496	90'737	68'417	70.3 %
Handel mit Motorfahrzeugen, Instandhaltung, Reparatur	399	423	2'246	1'980	2.0 %
Grosshandel, Handelsvermittlung	421	521	3'135	2'684	2.8 %
Detailhandel	1'245	1'789	9'462	7'078	7.3 %
Landverkehr, Transport in Rohrfernleitungen	351	405	5'159	4'312	4.4 %
Schifffahrt und Luftfahrt	7	9	115	74	0.1 %
Lagerei, sonstige Dienstleistungen für den Verkehr	31	59	917	829	0.9 %

Post-, Kurier- und Expressdienste	10	184	1'357	861	0.9 %
Beherbergung	810	930	11'988	10'680	11.0 %
Gastronomie	892	1'030	6'196	4'960	5.1 %
Verlagswesen, audiovisuelle Medien und Rundfunk	68	86	822	554	0.6 %
Telekommunikation	4	35	553	521	0.5 %
Informationstechnologie und -dienstleistungen	200	214	973	811	0.8 %
Finanzdienstleistungen	154	317	2'101	1'630	1.7 %
Versicherungen, Rückversicherungen, Pensionskassen	22	76	573	451	0.5 %
Mit Finanzdienstl. u. Versicherungen verbundene Tätigkeiten	148	185	906	741	0.8 %
Immobilienwesen	580	596	1'476	907	0.9 %
Rechts- und Steuerberatung, Wirtschaftsprüfung	541	557	1'701	1'186	1.2 %
Unternehmensführung und -beratung	249	263	719	577	0.6 %
Architektur- und Ingenieurbüros	886	954	3'500	2'883	3.0 %
Forschung und Entwicklung	23	27	407	358	0.4 %
Sonstige freiberufliche, wissenschaftliche und technische Tätigkeiten	402	409	894	630	0.6 %
Erbringung von sonstigen wirtschaftlichen Dienstleistungen	530	677	3'266	2'210	2.3 %
Vermittlung von Arbeitskräften	20	27	937	694	0.7 %
Öffentl. Verwaltung, Landesverteidigung, Sozialversicherung	241	447	4'071	3'275	3.4 %
Erziehung und Unterricht	487	842	7'079	3'971	4.1 %
Gesundheitswesen	1'092	1'131	8'282	5'814	6.0 %
Heime (ohne Erholungs- und Ferienheime)	64	101	4'487	3'166	3.3 %
Sozialwesen	147	232	1'463	724	0.7 %
Kunst, Unterhaltung, Erholung	591	629	1'792	1'067	1.1 %
Erbringung von sonstigen Dienstleistungen	1'293	1'341	4'160	2'790	2.9 %
Total	17'228	20'128	124'646	97'381	100.0 %

Marktwirtschaftliche Unternehmen in Graubünden, 2011

	Unternehmen	Beschäftigte	Vollzeitäquivalente	Vollzeitäquivalente Männer	Vollzeitäquivalente Frauen
Mikrounternehmen (0 bis < 10 VZÄ)	15'084	39'829	27'891	17'599	10'292
Kleine Unternehmen (10 bis < 50 VZÄ)	1'162	27'684	23'085	15'574	7'511
Mittlere Unternehmen (50 bis < 250 VZÄ)	188	20'134	17'218	11'139	6'080
KMU (bis < 250 VZÄ)	16'434	87'647	68'194	44'311	23'882
Grosse Unternehmen (250 VZÄ und mehr)	20	11'920	10'341	6'269	4'073
Total	16'454	99'567	78'535	50'580	27'955

Durchschnittliche Anzahl Beschäftigte pro marktwirtschaftliches Unternehmen, 2011

	Graubünden	Schweiz
Primärer Sektor	2.7	2.9
Sekundärer Sektor	9.1	12.2
Tertiärer Sektor	6.1	7.4
Gesamtdurchschnitt	6.1	7.7

Anzahl marktwirtschaftlicher Unternehmen nach Rechtsform, 2011

	Primärer Sektor	Sekundärer Sektor	Tertiärer Sektor	Total
Einzelfirma	2'427	1'346	6'552	10'325
Einfache Gesellschaft	154	23	311	488
Kollektivgesellschaft	1	87	272	360
Kommanditgesellschaft	–	14	41	55
Aktiengesellschaft (AG)	19	839	2'231	3'089
Gesellschaft mit beschränkter Haftung (GmbH)	6	316	1'179	1'501
Genossenschaften	1	15	136	152
Stiftung	2	1	66	69
Verein	1	8	335	344
Andere Rechtsform	4	19	48	71
Total	2'615	2'668	11'171	16'454

Landwirtschaftliche Betriebe und Nutzfläche nach Produktionsart

	2012		2013	
	Betriebe	Fläche (ha)	Betriebe	Fläche (ha)
Total	2'538	54'662	2'476	54'848
Konventionell	1'260	23'396	1'191	22'493
Biologisch	1'278	31'266	1'285	32'355

Entwicklung der Anzahl landwirtschaftlicher Betriebe, 2000 – 2013

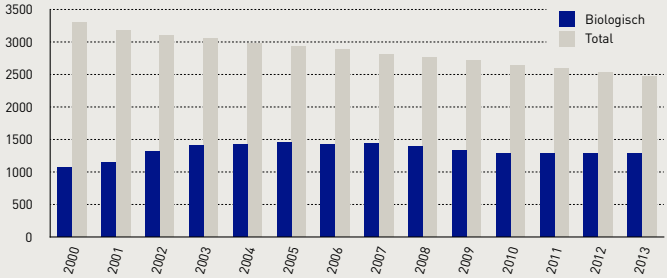

Tierbestände nach Produktionsart, 2013

	Total	Konventionell	Biologisch
Rinder	71'878	33'672	38'206
Pferdegattung	3'522	1'829	1'693
Schafe	49'896	14'929	34'967
Ziege	11'654	4'275	7'379
Schweine	5'208	3'760	1'448
Geflügel	87'377	64'764	22'613
Übrige Tiere	2'690	1'333	1'357
Total	232'225	124'562	107'663

Waldfläche und -eigentum

	2010	2011	2012	2013
Waldfläche in ha	193'599	193'874	195'326	195'494
produktive Waldfläche in ha	151'074	151'566	152'757	152'934
unproduktive Waldfläche in ha	42'525	42'308	42'569	42'560
private Waldfläche in ha	13'303	13'518	13'515	16'289
öffentliche Wälder in ha	173'350	173'410	174'865	172'259
Gemischte Wälder: private und öffentliche	6'946	6'946	6'946	6'946

Holzproduktion, in m3

	2010	2011	2012	2013
Total	414'786	419'022	398'815	432'812
Privatwälder	40'564	49'433	33'867	40'937
Öffentliche Wälder	364'006	356'715	354'695	380'413
Gemischte Wälder: private und öffentliche	10'216	12'874	10'253	11'462
Stammholz	304'656	304'835	270'913	293'732
Industrieholz	8'332	8'890	9'253	8'989
Energieholz	100'545	103'441	115'002	129'641
– davon Stückholz	75'443	72'588	75'087	82'305
– davon Hackschnitzel	25'102	30'853	39'915	47'336
Übrige Sortimente	1'253	1'856	3'647	450
Nadelholz	392'011	397'121	379'157	405'324
Laubholz	22'775	21'901	19'660	27'488

Gebäude mit Wohnnutzung: Struktur per 31.12.2012

		Bauperiode			
	Total	vor 1946	1946 – 1980	1981 – 2000	2001 – 2012
Total	63'650	22'229	20'211	14'630	6'580
Reine Wohngebäude	52'978	16'865	17'208	12'704	6'201
Einfamilienhäuser	31'186	10'578	9'782	7'143	3'683
Mehrfamilienhäuser	21'792	6'287	7'426	5'561	2'518
Wohngebäude mit Nebennutzung	6'072	3'170	1'577	1'124	201
Gebäude mit teilweiser Wohnnutzung	4'600	2'194	1'426	802	178

Strukturerhebung 2012*: Durchschnittlicher Mietpreis nach Zimmern (in CHF)**

	Durchschnittlicher Mietpreis	Vertrauensintervall ± (in CHF)
1 Zimmer	718	56
2 Zimmer	1'022	41
3 Zimmer	1'250	42
4 Zimmer	1'424	42
5 Zimmer	1'519	86
6+ Zimmer	–	–
Total GR	1'254	27
Total CH	1'318	4

* Stichprobenerhebung
** Monatlicher Netto-Mietzins (ohne Neben- und Heizkosten)
– zu wenig Beobachtungen

Strukturerhebung 2012*: Bewohnte Wohnungen nach Bewohnertyp und Wohneigentumsquote

	Absolute Zahlen	Vertrauensintervall ±
Total	88'635	1.4 %
Mieter/in oder Untermieter/in	43'915	4 %
Genossenschafter/in	1'324	27 %
Stockwerk- / Wohnungseigentümer/in	12'370	8 %
Eigentümer/in des Hauses	25'379	5 %
Andere Situation	4'178	15 %
Bewohnertyp unbekannt	1'468	27 %
Wohneigentumsquote	43.3 %	1.6 Prozentpunkte

* Stichprobenerhebung

Bauausgaben nach Art der Auftraggeber

In Mio. Franken	2010	2011	2012	2013
Bauausgaben insgesamt	2'552	2'679	2'838	2'687
– Öffentliche Auftraggeber	966	838	976	703
– Private Auftraggeber	1'586	1'840	1'862	1'984

Wohnungsstruktur per Ende 2012

	Total	Mit Zimmer(n)					
		1	2	3	4	5	6+
Total	159'070	15'795	26'726	39'799	41'549	20'841	14'360
vor 1919 erbaut	30'114	2'085	4'043	7'251	7'718	4'870	4'147
1919 – 1945 erbaut	9'533	690	1'263	2'337	2'498	1'475	1'270
1946 – 1960 erbaut	10'024	720	1'080	2'353	3'206	1'508	1'157
1961 – 1970 erbaut	20'570	2'878	3'030	5'471	5'631	2'062	1'498
1971 – 1980 erbaut	28'682	4'706	6'362	7'079	6'305	2'623	1'607
1981 – 1990 erbaut	23'169	2'581	5'222	5'653	5'390	2'694	1'629
1991 – 2000 erbaut	18'011	1'305	3'138	4'356	4'997	2'751	1'464
2001 – 2005 erbaut	6'965	341	1'003	1'792	1'980	1'175	674
2006 – 2012 erbaut	12'002	489	1'585	3'507	3'824	1'683	914

Leerwohnungszählung jeweils per 1. Juni

	Total leer stehende Wohnungen	Leerwohnungsziffer
2014	1'935	1.19
2013	1'486	0.93
2012	1'538	0.98
2011	1'428	0.91
2010	1'189	0.83

Hotel- und Kurbetriebe: Angebot und Nachfrage

	2010	2011	2012	2013
erfasste Betriebe (Brutto)	789	775	757	761
vorhandene Betten (Brutto)	46'998	46'942	46'412	46'838
geöffnete Betriebe (Netto)*	668	654	648	643
verfügbare Betten (Netto)**	39'081	38'767	39'190	39'083
Ankünfte	1'884'448	1'787'067	1'736'268	1'765'956
Logiernächte	5'807'455	5'365'622	5'064'195	5'160'975
brutto Bettenauslastung	33.9 %	31.3 %	29.8 %	30.2 %
netto Bettenauslastung	46.3 %	42.7 %	40.3 %	41.0 %

* Geöffnete Betriebe: Gesamtzahl der in dieser Periode geöffneten Betriebe (mindestens 1 Tag)
** Verfügbare Betten: Betten in den geöffneten Betrieben

Hotel- und Kurbetriebe: Gästeherkunft 2013

Herkunftsländer	Logiernächte	in %	Ankünfte	mittlere Aufenthaltsdauer (T)
Schweiz	2'904'212	56.3 %	1'114'770	2.61
Europa	2'002'712	38.8 %	544'363	3.68
Deutschland	1'124'300	21.8 %	301'762	3.73
Italien	158'681	3.1 %	54'025	2.94
Vereinigtes Königreich	143'716	2.8 %	39'261	3.66
Belgien	89'114	1.7 %	15'590	5.72
Niederlande	115'356	2.2 %	27'027	4.27
Frankreich	59'645	1.2 %	19'855	3.00
Österreich	51'074	1.0 %	20'264	2.52
übriges Europa	260'826	5.1 %	66'579	3.92
Amerika	105'700	2.0 %	40'018	2.64
USA und Kanada	86'875	1.7 %	34'067	2.55
Süd- und Mittelamerika	18'825	0.4 %	5'951	3.16
Afrika	29'797	0.6 %	6'620	4.50
Asien, Australien, Ozeanien	118'554	2.3 %	60'185	1.97
Total	5'160'975	100.0 %	1'765'956	2.92

Jugendherbergen und Campingplätze: Angebot und Nachfrage	2011	2012	2013
Campingplätze			
Betriebe	45	45	45
Plätze Total	5'115	5'240	5'365
Passantenplätze	3'543	3'615	3'693
Dauermietplätze	1'572	1'625	1'672
Ankünfte	73'482	81'561	83'754
Logiernächte	251'304	263'529	278'028
Jugendherbergen			
Betriebe	8	8	8
Betten	1'030	1'030	1'030
Ankünfte	56'816	52'825	55'838
Logiernächte	148'163	142'801	147'404

Logiernächte der Hotel- und Kurbetriebe 2011 – 2013, nach Schweizer Tourismusregionen	2011	2012	2013
Schweiz	35'486'256	34'766'273	35'623'883
Graubünden	5'365'622	5'064'195	5'160'975
Ostschweiz	1'971'977	1'938'246	1'933'056
Zürich Region	5'233'711	5'327'758	5'477'612
Luzern / Vierwaldstättersee	3'371'106	3'317'718	3'414'116
Basel Region	1'452'139	1'451'586	1'488'452
Bern Region	1'433'773	1'428'264	1'483'595
Berner Oberland	3'643'141	3'488'583	3'649'330
Jura & Drei-Seen-Land	731'948	739'808	764'456
Genferseegebiet (Waadtland)	2'564'149	2'455'009	2'602'503
Genf	2'838'229	2'812'080	2'883'245
Wallis	4'077'814	3'986'169	3'887'712
Tessin	2'372'103	2'300'023	2'405'434
Fribourg Region	430'544	456'834	473'397

Bergbahnen Graubünden

	2011	2012	2013
Verkehrsertrag (in Tsd. CHF)	246'260	227'886	232'927
Ertrag TOTAL (in Tsd. CHF)	398'248	371'668	383'373
Aufwand TOTAL (in Tsd. CHF)	278'858	269'254	275'111
Investitionen (in Tsd. CHF)	148'897	99'040	93'152
Ersteintritte / Anzahl Gäste Winter	6'945'233	6'433'372	6'617'159
Ersteintritte / Anzahl Gäste Sommer	1'189'749	1'339'283	1'201'370
Beförderungen Winter	72'180'928	62'247'130	66'349'381
Beförderungen Sommer	2'508'718	2'867'600	3'428'009
Pistenkilometer (in km)	1'948	1'942	1'963
davon beschneit (in %)	36 %	37 %	38 %

Regionen 2013 (gem. Bergbahnen Graubünden)	Mitte	Engadin / Südbünden	Surselva	Davos / Klosters
Verkehrsertrag (in Tsd. CHF)	58'353	73'962	57'585	43'027
Investitionen (in Tsd. CHF)	29'768	18'899	29'499	14'986
Mitarbeiter im Winter	894	1'066	1'403	655
Mitarbeiter im Sommer	316	409	347	223
Ersteintritte / Anzahl Gäste Winter	1'872'531	1'798'907	1'705'881	1'239'840
Ersteintritte / Anzahl Gäste Sommer	391'805	443'465	125'669	240'431
Pistenkilometer (in km)	548	578	550	287
davon beschneit (in %)	30 %	51 %	32 %	41 %

Kantonales Strassennetz	
Nationalstrassen	163 km
Hauptstrassen	595 km
Verbindungsstrassen	833 km

Motorfahrzeuge (Anzahl)	2010	2011	2012	2013
Motorfahrzeuge total	139'977	143'081	146'134	148'082
Anhänger	15'192	15'481	15'856	16'227
Motorfahrräder	2'866	2'920	2'726	2'658

Strassenverkehrsunfälle mit Personenschaden	2010	2011	2012	2013
Total Unfälle	563	526	500	498
mit Getöteten	27	17	17	12
mit Verletzten	536	509	483	486

Rhätische Bahn	1995	2000	2005	2010	2013
Entwicklung Personenfahrten (in Tausend)	8'584	8'760	9'226	10'401	9'825
Entwicklung Güterverkehr (Tonnen in Tausend)	872	714	699	680*	577*
Anzahl verladener Fahrzeuge am Vereina (in Tausend)	–	306	385	481	468
Verbrauch Traktionsenergie (Energieverbrauch in MWh)	64'594	83'332	86'213	100'289	93'966

* inkl. Leergewicht der Container

Seilbahnen und Skilifte: Bestand (April 2013)	
Total Eidg. Konzessionierte Anlagen	165
– Standseilbahnen	6
– Pendelbahnen	27
– Gondelbahnen	23
– Sesselbahnen (kuppelbare Klemmen)	80
– Sesselbahnen (fixe Klemmen)	29
Total Anlagen mit kant. Betriebsbewilligung	412
Anzahl Anlagen total	577

Sozialhilfebeziehende: Sozialhilfequote Schweiz und Graubünden

	2009	2010	2011	2012
Schweiz	3.0	3.0	3.0	3.1
Graubünden	1.2	1.1	1.1	1.1

Sozialhilfebeziehende Graubünden: Anzahl nach Altersklasse und Nationalität, 2012

	Total	Schweiz	Ausland
Total Altersklassen	2'182	1'422	753
0 – 17	614	386	223
18 – 25	238	173	65
26 – 35	395	259	135
36 – 45	345	215	129
46 – 55	375	237	138
56 – 64	194	134	60
65+	21	18	3

Sozialversicherungen

	2009	2010	2011	2012	2013
Bezüger-/innen von AHV-Renten (Anzahl)	37'041	37'631	38'174	39'064	39'927
– Altersrenten	34'525	35'249	35'836	36'792	37'692
– Zusatzrenten	414	394	364	369	350
– Hinterlassenenrenten	2'102	1'988	1'974	1'903	1'885
Summe der AHV-Renten (in Tsd. CHF)	64'694	65'845	68'092	69'852	72'075
– Altersrenten	61'669	62'957	65'215	67'056	69'303
– Zusatzrenten	274	269	253	266	256
– Hinterlassenenrenten	2'751	2'619	2'624	2'530	2'516
Durchschnittliche ordentliche Altersrente, Mann (CHF)	1'775	1'777	1'813	1'818	1'834
Durchschnittliche ordentliche Altersrente, Frau (CHF)	1'794	1'792	1'825	1'826	1'843
Bezüger/innen von IV Renten (Anzahl)	7'261	7'129	6'886	6'658	6'447
Summen der IV-Leistungen (in Tsd. CHF)	8'997	8'847	8'680	8'420	8'223
Durchschnittsrente (nur ganze Renten, in CHF)	1'495	1'501	1'532	1'535	1'547

Krankenhäuser	2008	2009	2010	2011	2012
Betten	1'218	1'128	1'226	1'283	1'292
Hospitalisierungen	38'430	36'851	38'379	38'341	39'012

Sozialmedizinische Institutionen	2008	2009	2010	2011	2012
Total der Plätze in sozialmedizinischen Institutionen	3'227	3'366	3'310	3'287	3'328
Pflegeheime	2'408	2'525	2'458	2'422	2'436
Institutionen für Behinderte	809	831	840	853	880
Institutionen für Suchtkranke	10	10	12	12	12

Bildung, Wissenschaft

Anzahl Lernende nach Bildungsstufe und Staatsangehörigkeit (Schuljahr 2012/2013)

	Total	Schweiz	Ausland	unbekannt
Obligatorische Schule	19'922	16'759	3'150	13
Sekundarstufe II	7'842	7'090	748	4
Tertiärstufe (Höhere Berufsbildung)	1'336	1'203	133	0
Nicht auf Stufen aufteilbare Ausbildungen	135	22	113	0

Sekundarstufe II: Anzahl Lernende nach Bildungsstufe und -typ (Schuljahr 2012/2013)

	Total	Schweiz	Ausland
Übergangsausbildungen Sek. I – Sek. II	156	119	37
Berufliche Grundbildung	5'669	5'103	565
– Berufliche Grundbildung mit Eidg. Fähigkeitszeugnis	5'184	4'695	489
– Berufliche Grundbildung mit Eidg. Berufsattest	187	143	44
– Nicht BBG-reglementierte berufliche Grundbildung	2	2	0
– Handels- und Informatikmittelschulen	220	208	11
– Anlehre	76	55	21
Berufsmaturität	233	225	8
Allgemeinbildende Ausbildungen	1'613	1'481	129
– Gymnasiale Maturität	1'394	1'276	115
– Fachmittelschulen	219	205	14
Zusatzausbildungen Sekundarstufe II	171	162	9
– Andere Übergangsausbildungen Sek. II – Tertiärstufe	26	26	0
– Andere Zusatzausbildungen	145	136	9

Höhere Berufsbildung: Anzahl Studierende nach Bildungstyp (Schuljahr 2012/2013)

	Total	Schweiz	Ausland
Total	1'336	1'203	133
Höhere Fachschulen	970	842	128
Vorbereitung auf Berufsprüfung	290	287	3
Vorbereitung auf höhere Fachprüfung	53	51	2
Nicht BBG-reglementierte höhere Berufsbildung	23	23	0

Tertiärstufe, Fachhochschulen

Studierende mit Wohnkanton GR vor Studienbeginn*	2011	2012	2013
Alle Hochschulen	1'692	1'745	1'812
Berner Fachhochschule	90	88	83
Fachhochschule Westschweiz	15	12	12
Fachhochschule Nordwestschweiz	84	89	91
Fachhochschule Zentralschweiz	104	107	109
Fachhochschule italienische Schweiz	81	72	74
Fachhochschule Ostschweiz	514	520	533
Zürcher Fachhochschule	389	431	471
Kalaidos Fachhochschule	5	5	4
Fachhochschule Les Roches-Gruyère (LRG)	1	1	1
Andere Pädag. Hochschulen / Institute	409	420	434

* nur Diplom, Bachelor, Master (ohne Weiterbildung)

Tertiärstufe, universitäre Hochschulen

Studierende mit Wohnkanton GR vor Studienbeginn	2011	2012	2013
Alle Hochschulen	2'311	2'340	2'349
Uni Basel	211	194	192
Uni Bern	292	330	336
Uni Fribourg	124	124	129
Uni Genève	23	24	26
Uni Lausanne	15	20	23
Uni Luzern	58	66	76
Uni Neuchâtel	2	6	6
Uni St. Gallen	195	186	200
Uni Zürich	859	855	844
Uni Svizzera italiana	25	24	19
EPF Lausanne	8	3	4
ETH Zürich	485	490	475
Andere	14	18	19

Strukturerhebung 2012*: höchste abgeschlossene Ausbildung

	Anzahl	Vertrauensintervall ±
Ständige Wohnbevölkerung ab 15 Jahren	164'336	0.4 %
keine oder bis 7 Jahre obligatorische Schule	11'992	9.9 %
obligatorische Schule (8 oder 9 Jahre), 10. Schuljahr / Vorlehre oder anderes Brückenangebot	30'543	5.8 %
berufliche Grundbildung	65'415	3.3 %
allgemeinbildende Schule	19'241	7.5 %
höhere Fach- und Berufsausbildung	18'755	7.5 %
Universität, ETH, pädagogische Hochschule, Fachhochschule	16'121	8.2 %
Höchste abgeschlossene Ausbildung unbekannt	2'268	23.9 %

* Stichprobenerhebung

Maturitätsquoten, Schweiz und Graubünden

19-Jährige mit gymnasialer Maturität, in %	1995	2012	2013
– Schweiz	17.1	19.6	19.9
– Graubünden	12.8	19.5	20.6

21-Jährige mit Berufsmaturität, in %	2000	2012	2013
– Schweiz	7.8	13.7	14.1
– Graubünden	8.8	16.8	14.4

19–21-Jährige mit Maturität, in %	2000	2012	2013
– Schweiz	25.8	33.4	34.0
– Graubünden	22.1	36.3	35.0

Vertretung im Nationalrat 2011 – 2015

Nationalratsmitglieder (NR)	Partei	NR seit
Hassler Hansjörg, Donat	BDP	1999
Candinas Martin, Rabius	CVP	2011
Gasser Josias F., Chur	GLP	2011
Semadeni Bruderer Silva, Chur-Araschgen	SP	2011
Brand Heinz, Klosters	SVP	2011

Wähleranteile der Parteien bei Nationalratswahlen in %	1999	2003	2007	2011
BDP	–	–	–	20.5
CVP	25.6	23.7	20.3	16.6
FDP	15.1	15.8	19.1	11.9
GLP	–	–	–	8.3
SP	26.6	24.9	23.7	15.6
SVP	27	33.8	34.7	24.5
Übrige	5.8	1.9	2.2	2.7

Vertretung im Ständerat 2011 – 2015

Ständeratsmitglieder (SR)	Partei	SR seit
Engler Stefan, lic. iur., Surava	CVP	2011
Schmid Martin, Dr. iur., Splügen	FDP	2011

Zusammensetzung der Regierung des Kantons Graubünden 2011 – 2014

Regierungsratsmitglieder (RR)	Partei	Departement	RR seit
Trachsel Hansjörg, dipl. Bauingenieur HTL, Celerina	BDP	Departement für Volkswirtschaft und Soziales	2005
Janom Steiner Barbara, lic.iur., Chur	BDP	Departement für Finanzen und Gemeinden	2008
Cavigelli Mario, Dr.iur., Domat / Ems*	CVP	Bau-, Verkehrs- und Forstdepartement	2011
Jäger Martin, Primarlehrer, Chur**	SP	Erziehungs-, Kultur- und Umweltschutzdepartement	2011
Rathgeb Christian, Dr.iur., Chur***	FDP	Departement für Justiz, Sicherheit und Gesundheit	2012

* Regierungspräsident 2014
** Regierungspräsident 2015
***gewählt in Ersatzwahl vom 29.1.2012

Fraktionen im Grossen Rat 2014 – 2018 (Stand: Herbst 2014)

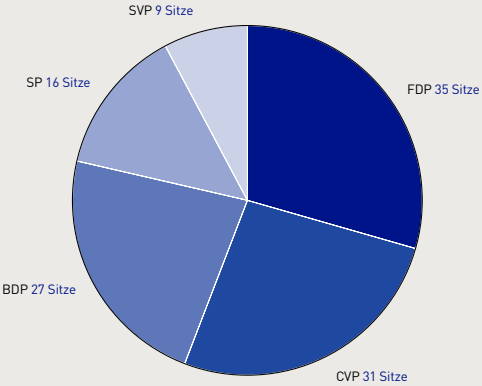

Zwei Grossräte gehören keiner Fraktion an (GLP).

Resultate Kreiswahlen 2000 – 2014	2000	2003	2006	2010	2014
BDP	–	–	–	26	27
CVP	37	40	35	33	31
FDP	34	29	33	38	34
SP	13	13	14	12	15
SVP	33	33	32	4	9
GLP	–	–	–	2	2
DSP	1	1	1	–	–
Parteilose	2	4	5	5	2

Staatsrechnung 2013

in Mio. CHF	Rechnung 2012	Budget inkl. NK 2013	Rechnung 2013	Differenz zur Rechnung 2012 absolut	Differenz zur Rechnung 2012 Prozent	Differenz zum Budget 2013 absolut	Differenz zum Budget 2013 Prozent
Erfolgsrechnung							
Betrieblicher Aufwand	2'475.4	2'432.7	2'383.4	-92.0	-3.7	-49.3	-2.0
Betrieblicher Ertrag	-2'403.2	-2'284.4	-2'317.3	85.9	-3.6	-32.9	1.4
Ergebnis aus betrieblicher Tätigkeit	72.2	148.3	66.1	-6.1	-8.4	-82.2	-55.4
Ergebnis aus Finanzierung	-116.0	-96.6	-105.6	10.3	-8.9	-9.0	9.3
Operatives Ergebnis (1.Stufe)	-43.7	51.7	-39.5	4.2	-9.7	-91.2	-176.5
Ausserordentliches Ergebnis (2.Stufe)	-5.1		73.1	78.2	–	73.1	–
Gesamtergebnis (3.Stufe)	-48.8	51.7	33.5	82.3	-168.7	-18.2	-35.1

Ordentliches Ergebnis der letzten zehn Jahre, Entwicklung 2004 – 2013 (in Mio. CHF)

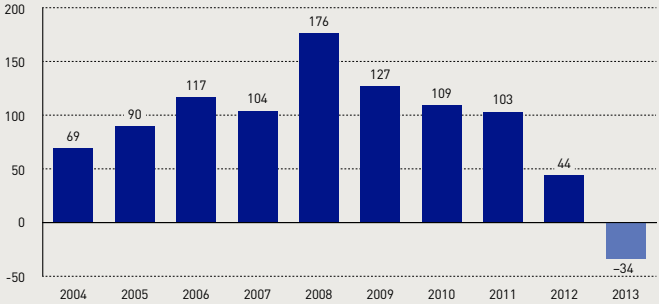

Entwicklung der Steuererträge 2005 – 2013 (in Mio. CHF)

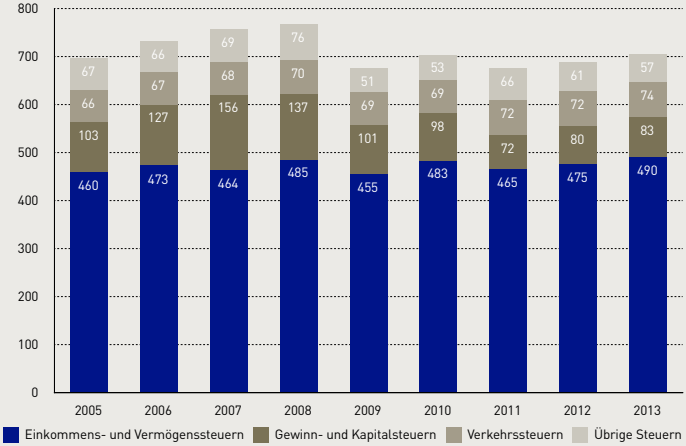

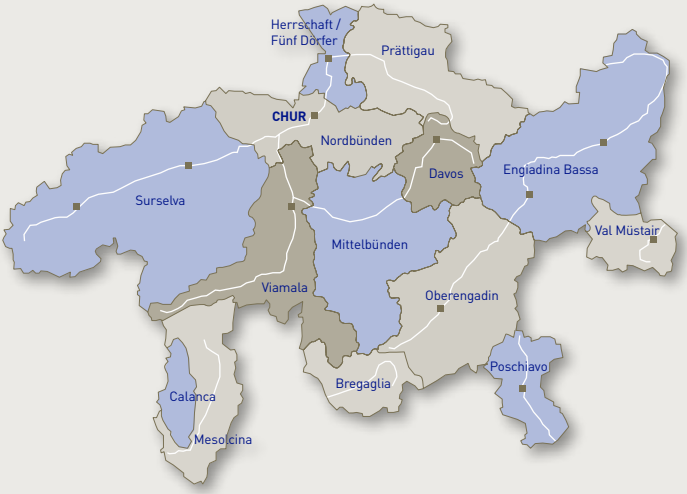
Herrschaft /
Fünf Dörfer
Prättigau
CHUR
Nordbünden
Davos
Engiadina Bassa
Surselva
Mittelbünden
Val Müstair
Viamala
Oberengadin
Poschiavo
Bregaglia
Calanca
Mesolcina

Aktuelle Gemeindefusionen

Per 1. Januar 2014 (seither 146 Gemeinden)

Neue Gemeinde Ilanz/Glion (Vereinigung der Gemeinden Castrisch, Ilanz, Ladir, Luven, Pitasch, Riein, Ruschein, Schnaus, Sevgein, Duvin, Pigniu, Rueun und Siat)

Per 1. Januar 2015 (danach 125 Gemeinden)

Neue Gemeinde Albula/Alvra (Vereinigung der Gemeinden Alvaneu, Alvaschein, Brienz/Brinzauls, Mon, Stierva, Surava und Tiefencastel)

Neue Gemeinde Domleschg (Vereinigung der Gemeinden Almens, Paspels, Pratval, Rodels und Tomils)

Neue Gemeinde Calanca (Vereinigung der Gemeinden Arvigo, Braggio, Cauco und Selma)

Gemeinden Ardez, Ftan, Guarda, Sent und Tarasp werden aufgehoben (mit Scuol vereinigt)

Gemeinde St. Martin wird aufgehoben (mit Vals vereinigt)

Gemeinden Lavin und Susch werden aufgehoben (mit Zernez vereinigt)

Tabelle 1 (Gemeindestand 2014): Gesamtfläche, Meereshöhe, ständige Wohnbevölkerung, Bau- und Wohnungswesen

Tabelle 2 (Gemeindestand 2014): Arbeitsstätten/Vollzeitäquivalente, Unternehmensgründungen, Beherbergungsstatistik

Tabelle 3 (Gemeindestand 2014): Gemeindesteuerfüsse, durchschnittliche Steuererträge, Finanzkraftgruppen

GEMEINDEN

Tabelle 1 nach Gliederung 2014
(14 Regionen, 146 Gemeinden)

	Höhe ü.M.	Gesamtfläche in Hektaren (ha)	Ständige Wohnbevölkerung am 31.12.2013			
			Total	Schweizer/innen	Ausländer/innen	Männer
GRAUBÜNDEN		710'515	194'959	160'440	34'519	97'225
Nordbünden		39'135	57'094	46'589	10'505	28'101
Bonaduz	655	1'445	3'036	2'630	406	1'502
Domat / Ems	582	2'424	7'554	5'946	1'608	3'777
Rhäzüns	658	1'328	1'363	1'119	244	691
Felsberg	572	1'339	2'429	2'152	277	1'228
Tamins	662	4'071	1'202	1'021	181	614
Chur	593	2'801	34'350	27'870	6'480	16'595
Churwalden	1'229	4'858	2'062	1'642	420	1'075
Arosa	1'739	15'473	3'301	2'581	720	1'724
Maladers	1'000	761	486	454	32	244
Tschiertschen-Praden	1'343	2'780	310	282	28	152
Haldenstein	572	1'855	1'001	892	109	499
Herrschaft / Fünf Dörfer		17'464	23'771	20'580	3'191	11'896
Trimmis	637	4'289	3'040	2'785	255	1'543
Untervaz	564	2'767	2'426	2'160	266	1'217
Zizers	561	1'096	3'213	2'752	461	1'607
Fläsch	528	1'995	671	626	45	338
Jenins	635	1'050	896	798	98	441
Maienfeld	518	3'237	2'687	2'405	282	1'338
Malans	568	1'138	2'340	2'145	195	1'145
Landquart	563	1'892	8'498	6'909	1'589	4'267
Prättigau		56'943	15'138	13'156	1'982	7'579
Fideris	897	2'532	583	548	35	295
Furna	1'351	3'325	198	190	8	89
Jenaz	755	2'595	1'147	1'052	95	574
Klosters-Serneus	1'206	19'316	3'863	3'040	823	1'912
Conters im Prättigau	1'110	1'839	223	210	13	105
Küblis	814	813	862	702	160	429
Saas	998	2'675	748	690	58	383
Luzein	958	3'163	1'237	1'131	106	634
St.Antönien	1'420	5'222	356	338	18	185
Grüsch	629	4'328	1'953	1'810	143	987
Schiers	660	6'175	2'596	2'193	403	1'314
Seewis im Prättigau	947	4'960	1'372	1'252	120	672

	Natürliche Bevölkerungsbewegung 2013		Altersmerkmale 2013			Bau- und Wohnungswesen		
Frauen	Lebendgeborene	Gestorbene	Jugendquotient	Altersquotient	Veränderung der Ständ. Wohnbevölkerung, 2003–2013*	Anzahl Gebäude per 31.12.2012	Anzahl Wohnungen per 31.12.2012	Leerstehende Wohnungen per 1.6.2014
97'734	1'764	1'721	29.9	30.9	4.3 %	63'650	159'070	1'935
28'993	530	491	28.8	29.0	7.1 %	11'409	34'395	250
1'534	33	17	34.4	20.9	18.2 %	652	1'398	27
3'777	81	43	36.8	27.1	13.0 %	1'476	3'366	17
672	9	11	42.9	25.6	9.4 %	354	584	10
1'201	31	15	36.9	21.1	17.4 %	544	1'045	2
588	9	6	26.7	29.2	2.3 %	423	671	9
17'755	300	339	26.0	30.7	6.6 %	4'153	18'421	141
987	22	22	27.3	26.7	-6.1 %	1'226	2'302	19
1'577	21	27	23.8	33.1	-3.8 %	1'762	5'336	–
242	7	3	23.3	30.0	-4.7 %	211	281	5
158	5	1	20.9	33.3	-6.1 %	375	522	5
502	12	7	40.4	23.2	12.5 %	233	469	15
11'875	256	187	32.7	25.4	10.7 %	5'319	11'037	136
1'497	34	13	33.5	24.3	2.9 %	716	1'403	13
1'209	24	17	41.3	22.3	8.9 %	624	1'071	5
1'606	23	30	31.4	26.9	7.2 %	759	1'473	1
333	8	3	26.9	22.2	13.7 %	203	299	1
455	10	9	34.1	22.0	19.8 %	248	430	4
1'349	35	22	30.8	30.9	11.5 %	668	1'310	91
1'195	27	15	37.4	27.0	16.7 %	594	1'078	7
4'231	95	78	30.3	24.8	12.8 %	1'507	3'973	14
7'559	137	130	35.8	34.1	2.8 %	6'149	11'850	112
288	4	9	36.5	32.5	-0.2 %	231	305	8
109	3	1	60.8	43.3	-12.4 %	195	209	1
573	15	13	37.3	36.0	0.1 %	399	585	19
1'951	31	45	30.6	41.1	-1.0 %	1'580	5'022	33
118	1	2	36.8	41.6	10.4 %	115	153	2
433	18	4	33.8	29.1	4.5 %	286	528	2
365	6	3	37.8	44.6	-0.5 %	327	596	10
603	10	6	37.8	37.4	7.9 %	662	896	–
171	3	3	47.2	31.7	3.8 %	193	266	2
966	21	10	34.2	25.3	11.3 %	816	1'189	4
1'282	15	19	37.2	28.5	6.1 %	862	1'378	23
700	10	15	41.3	30.9	-1.7 %	483	723	8

GEMEINDEN

Tabelle 1 nach Gliederung 2014
(14 Regionen, 146 Gemeinden)

	Höhe ü.M.	Gesamtfläche in Hektaren (ha)	Ständige Wohnbevölkerung am 31.12.2013			
			Total	Schweizer/innen	Ausländer/innen	Männer
Davos		28'397	11'211	8'264	2'947	5'567
Davos	1'558	28'397	11'211	8'264	2'947	5'567
Mittelbünden		68'361	8'103	6'730	1'373	4'145
Alvaschein	1'001	406	142	132	10	68
Mon	1'231	851	90	88	2	44
Stierva	1'375	1'054	134	121	13	68
Tiefencastel	865	1'485	254	207	47	128
Vaz / Obervaz	1'476	4'251	2'654	2'098	556	1'356
Alvaneu	1'181	3'568	403	348	55	203
Brienz / Brinzauls	1'146	1'338	128	115	13	67
Lantsch / Lenz	1'325	2'182	529	434	95	277
Schmitten	1'280	1'132	252	221	31	138
Surava	904	696	196	178	18	101
Bergün / Bravuogn	1'367	14'564	455	398	57	235
Filisur	1'032	4'458	440	371	69	221
Bivio	1'769	7'670	196	152	44	96
Cunter	1'182	711	248	180	68	138
Marmorera	1'730	1'899	31	30	1	14
Mulegns	1'482	3'380	28	28	0	14
Riom-Parsonz	1'257	5'604	294	283	11	156
Salouf	1'258	3'141	216	204	12	109
Savognin	1'207	2'223	1'009	830	179	510
Sur	1'584	2'318	78	65	13	37
Tinizong-Rona	1'232	5'430	326	247	79	165
Viamala		62'758	13'188	11'278	1'910	6'619
Mutten	1'395	991	75	74	1	40
Almens	787	836	228	217	11	104
Fürstenau	656	130	364	331	33	184
Paspels	757	457	475	457	18	222
Pratval	687	80	254	251	3	121
Rodels	684	168	267	254	13	130
Rothenbrunnen	625	310	309	273	36	150
Scharans	766	1'428	826	783	43	397
Sils im Domleschg	683	932	895	758	137	451
Cazis	659	3'120	2'170	1'804	366	1'113
Flerden	1'231	606	223	215	8	110

	Natürliche Bevölkerungsbewegung 2013		Altersmerkmale 2013			Bau- und Wohnungswesen		
Frauen	Lebendgeborene	Gestorbene	Jugendquotient	Altersquotient	Veränderung der Ständ. Wohnbevölkerung, 2003–2013*	Anzahl Gebäude per 31.12.2012	Anzahl Wohnungen per 31.12.2012	Leerstehende Wohnungen per 1.6.2014
5'644	107	87	26.3	27.5	-1.1 %	2'646	11'740	96
5'644	107	87	26.3	27.5	-1.1 %	2'646	11'740	96
3'958	48	77	27.1	36.1	-1.8 %	5'270	13'076	112
74	1	2	23.4	27.7	-9.0 %	67	93	3
46	0	1	27.3	36.4	5.9 %	71	99	2
66	1	2	44.6	36.5	-5.6 %	70	106	4
126	2	2	31.1	26.7	3.7 %	93	141	3
1'298	14	22	26.5	33.5	1.1 %	1'807	5'323	6
200	1	9	24.8	47.4	-7.4 %	241	412	–
61	2	2	23.5	34.6	11.3 %	126	289	5
252	1	7	29.2	40.4	5.6 %	321	875	15
114	0	1	22.6	50.0	-3.1 %	153	270	3
95	0	0	31.9	32.8	-6.7 %	88	153	4
220	3	2	32.8	36.9	-11.8 %	340	803	13
219	7	4	27.1	36.4	-10.8 %	198	313	5
100	1	2	26.7	60.0	-13.7 %	161	415	10
110	1	2	27.7	28.3	25.9 %	137	505	10
17	0	2	4.3	30.4	-45.6 %	35	48	–
14	1	0	25.0	108.3	7.7 %	55	54	–
138	1	6	28.7	40.2	-12.0 %	288	415	–
107	1	1	32.1	25.5	3.3 %	206	330	7
499	9	4	25.3	33.1	5.4 %	474	1'854	20
41	0	1	27.5	67.5	-16.1 %	130	171	1
161	2	5	21.8	36.4	-11.9 %	209	407	1
6'569	138	121	34.3	30.7	5.1 %	4'915	8'281	117
35	1	2	41.5	41.5	-8.5 %	116	122	3
124	2	2	42.0	32.1	3.2 %	83	116	–
180	6	1	37.2	32.1	15.6 %	111	191	2
253	6	3	46.0	24.8	7.5 %	171	229	8
133	5	4	25.0	16.1	0.4 %	76	112	–
137	2	3	22.1	18.4	-3.6 %	82	146	–
159	2	2	34.1	16.6	0.7 %	92	153	2
429	13	5	37.5	33.5	1.3 %	274	410	4
444	7	11	35.6	34.9	3.2 %	258	456	13
1'057	16	17	32.9	26.5	3.5 %	797	1'209	5
113	5	1	45.3	28.9	28.9 %	98	122	2

GEMEINDEN

Tabelle 1 nach Gliederung 2014
(14 Regionen, 146 Gemeinden)

	Höhe ü.M.	Gesamtfläche in Hektaren (ha)	Ständige Wohnbevölkerung am 31.12.2013			
			Total	Schweizer/innen	Ausländer/innen	Männer
Masein	865	419	443	429	14	222
Thusis	723	684	2'946	2'045	901	1'516
Tschappina	1'418	2'467	138	130	8	70
Urmein	1'264	435	128	121	7	68
Tomils	801	3'053	717	681	36	354
Avers	1'959	9'308	172	160	12	79
Hinterrhein	1'620	4'838	63	63	–	34
Nufenen	1'569	2'807	156	141	15	86
Splügen	1'457	6'053	392	348	44	197
Sufers	1'426	3'456	127	125	2	64
Andeer	982	4'636	902	787	115	428
Casti-Wergenstein	1'489	2'559	53	47	6	32
Donat	1'043	466	205	200	5	98
Lohn	1'585	814	40	40	–	18
Mathon	1'527	1'513	50	47	3	27
Rongellen	1'003	204	57	52	5	33
Zillis-Reischen	945	2'446	425	364	61	221
Ferrera	1'480	7'542	88	81	7	50
Surselva		147'108	25'263	22'174	3'089	12'792
Falera	1'213	2'235	594	513	81	312
Laax	1'016	3'168	1'506	1'233	273	812
Sagogn	779	695	673	611	62	354
Schluein	758	481	590	451	139	311
St.Martin	1'003	2'293	35	35	–	16
Vals	1'252	15'258	971	832	139	491
Andiast	1'185	1'363	209	191	18	106
Obersaxen	1'281	6'153	820	748	72	412
Waltensburg / Vuorz	1'003	3'232	338	317	21	175
Mundaun	1'072	859	307	274	33	161
Lumnezia	1'244	16'543	2'118	2'042	76	1'081
Ilanz / Glion	699	13'343	4'620	3'973	647	2'232
Safiental	1'315	15'142	912	862	50	471
Flims	1'081	5'045	2'651	2'100	551	1'333
Trin	876	4'724	1'265	1'076	189	647
Breil / Brigels	1'287	5'083	1'290	1'204	86	657
Disentis / Mustér	1'142	9'107	2'064	1'809	255	1'059

	Natürliche Bevölkerungsbewegung 2013		Altersmerkmale 2013			Bau- und Wohnungswesen		
Frauen	Lebendgeborene	Gestorbene	Jugendquotient	Altersquotient	Veränderung der Ständ. Wohnbevölkerung in %, 2003–2013	Anzahl Gebäude per 31.12.2012	Anzahl Wohnungen per 31.12.2012	Leerstehende Wohnungen per 1.6.2014
221	6	4	36.7	16.6	10.5 %	144	199	4
1'430	36	30	32.3	29.4	14.7 %	491	1'500	38
68	1	1	23.6	31.5	-12.7 %	137	184	–
60	2	4	18.6	64.3	39.1 %	151	202	–
363	3	6	35.8	29.8	8.3 %	382	516	–
93	1	2	37.5	41.7	-9.9 %	133	203	–
29	–	2	39.4	51.5	-34.4 %	43	70	3
70	4	3	58.7	49.3	3.3 %	68	133	10
195	2	3	21.0	43.7	-12.5 %	240	567	10
63	2	–	31.5	42.5	-11.2 %	71	108	–
474	9	3	36.1	46.9	1.2 %	334	616	8
21	–	–	24.3	18.9	-7.0 %	53	67	–
107	2	–	42.0	30.3	-8.9 %	91	126	–
22	–	1	26.1	47.8	-23.1 %	39	45	–
23	–	1	31.3	25.0	-13.8 %	81	85	–
24	1	1	18.2	11.4	32.6 %	21	23	–
204	4	8	41.0	33.2	13.0 %	135	220	4
38	–	1	36.7	42.9	2.3 %	143	151	1
12'471	213	264	29.3	36.3	-2.8 %	11'726	28'076	356
282	5	2	28.9	40.9	8.8 %	394	1'310	12
694	16	10	20.3	28.3	23.6 %	734	3'423	96
319	4	5	32.4	31.4	6.7 %	296	676	17
279	7	4	31.9	25.0	16.6 %	191	443	8
19	1	–	66.7	27.8	-2.8 %	25	29	–
480	3	13	29.4	40.4	-3.1 %	325	861	28
103	1	5	29.3	40.7	-18.4 %	114	212	4
408	7	9	31.2	35.8	3.5 %	723	1'924	7
163	2	9	27.5	38.2	-12.4 %	191	302	3
146	3	5	27.5	34.9	-1.3 %	256	551	3
1'037	8	34	28.4	43.9	-13.1 %	1'222	2'208	12
2'388	54	48	30.4	34.1	-3.5 %	1'624	2'917	7
441	6	9	37.4	39.3	-8.0 %	591	736	9
1'318	21	28	24.3	34.1	5.9 %	1'334	4'714	76
618	14	10	30.0	26.3	15.2 %	506	1'017	1
633	14	7	38.8	40.4	-1.6 %	580	1'217	1
1'005	18	14	29.1	39.9	-5.6 %	743	1'883	10

GEMEINDEN

Tabelle 1 nach Gliederung 2014
(14 Regionen, 146 Gemeinden)

	Höhe ü.M.	Gesamtfläche in Hektaren (ha)	Ständige Wohnbevölkerung am 31.12.2013			
			Total	Schweizer/innen	Ausländer/innen	Männer
Medel (Lucmagn)	1'332	13'620	408	403	5	201
Sumvitg	1'056	10'184	1'249	1'171	78	623
Tujetsch	1'406	13'392	1'405	1'191	214	733
Trun	861	5'188	1'238	1'138	100	605
Val Müstair		19'863	1'565	1'452	113	757
Val Müstair	1'247	19'863	1'565	1'452	113	757
Engiadina Bassa		99'815	7'971	6'431	1'540	3'985
Ardez	1'464	6'144	425	389	36	211
Guarda	1'653	3'145	161	142	19	81
Lavin	1'412	4'618	226	200	26	107
Susch	1'426	9'395	211	166	45	113
Tarasp	1'402	4'690	341	224	117	173
Zernez	1'473	20'391	1'153	938	215	591
Samnaun	1'846	5'618	789	615	174	408
Ftan	1'633	4'312	506	438	68	245
Scuol	1'243	14'414	2'350	1'691	659	1'162
Sent	1'430	11'172	899	792	107	444
Valsot	1'231	15'916	910	836	74	450
Oberengadin		72'204	17'153	11'551	5'602	8'538
Bever	1'708	4'565	633	523	110	323
Celerina / Schlarigna	1'730	2'403	1'488	979	509	714
Madulain	1'684	1'635	227	159	68	120
Pontresina	1'805	11'824	2'115	1'423	692	1'056
La Punt-Chamues-ch	1'692	6'322	770	542	228	375
Samedan	1'721	11'396	3'007	2'298	709	1'468
St.Moritz	1'822	2'870	5'149	3'044	2'105	2'568
S-chanf	1'665	13'801	727	616	111	375
Sils im Engadin / Segl	1'806	6'354	756	480	276	374
Silvaplana	1'815	4'471	1'067	711	356	520
Zuoz	1'716	6'563	1'214	776	438	645
Poschiavo		23'720	4'637	4'215	422	2'287
Brusio	749	4'625	1'116	1'015	101	551
Poschiavo	1'019	19'095	3'521	3'200	321	1'736
Bregaglia		25'137	1'564	1'366	198	747
Bregaglia	823	25'137	1'564	1'366	198	747

	Natürliche Bevölkerungsbewegung 2013		Altersmerkmale 2013			Bau- und Wohnungswesen		
Frauen	Lebendgeborene	Gestorbene	Jugendquotient	Altersquotient	Veränderung der Ständ. Wohnbevölkerung in %, 2003–2013	Anzahl Gebäude per 31.12.2012	Anzahl Wohnungen per 31.12.2012	Leerstehende Wohnungen per 1.6.2014
207	1	5	32.6	49.6	-16.2 %	221	296	12
626	7	16	35.2	44.8	-11.8 %	509	831	5
672	13	16	25.1	33.1	-17.7 %	713	1'732	25
633	8	15	29.9	42.5	-9.7 %	434	794	20
808	3	13	28.2	41.0	-10.2 %	727	1'171	32
808	3	13	28.2	41.0	-10.2 %	727	1'171	32
3'986	69	74	30.5	31.6	5.4 %	3'368	7'457	162
214	2	5	32.2	41.2	-4.1 %	215	375	19
80	2	1	28.7	30.7	-3.6 %	97	156	2
119	4	2	26.7	24.0	21.5 %	91	164	4
98	3	4	19.1	42.0	-2.8 %	93	140	5
168	4	3	31.5	26.4	15.6 %	157	539	14
562	10	8	34.7	33.6	11.6 %	372	773	32
381	6	6	22.2	17.9	0.4 %	281	1'021	6
261	5	11	36.5	36.2	2.4 %	259	533	10
1'188	21	18	29.4	31.9	8.5 %	875	2'216	57
455	7	9	31.7	33.9	3.3 %	422	857	8
460	5	7	35.2	35.2	0.7 %	506	683	5
8'615	141	111	26.3	27.7	7.2 %	4'474	20'384	328
310	2	5	21.7	24.2	-3.2 %	212	617	2
774	16	11	31.5	29.7	20.4 %	472	2'513	42
107	4	2	25.5	26.8	24.7 %	113	418	9
1'059	18	6	26.5	21.2	12.4 %	515	2'208	47
395	7	1	28.1	26.3	14.4 %	315	1'147	14
1'539	25	21	27.9	26.8	8.8 %	551	2'710	59
2'581	36	31	22.3	30.3	2.4 %	890	5'270	65
352	9	6	29.8	28.3	8.3 %	278	531	7
382	10	5	24.5	24.7	6.2 %	328	1'120	11
547	7	10	18.8	31.0	12.1 %	397	2'333	20
569	7	13	42.9	30.1	-2.0 %	403	1'517	52
2'350	52	59	31.6	41.4	-1.7 %	1'635	2'955	61
565	10	15	27.2	46.1	-9.0 %	447	700	5
1'785	42	44	33.0	39.9	0.9 %	1'188	2'255	56
817	12	18	28.0	39.1	-4.5 %	1'089	1'684	19
817	12	18	28.0	39.1	-4.5 %	1'089	1'684	19

GEMEINDEN

Tabelle 1 nach Gliederung 2014
(14 Regionen, 146 Gemeinden)

	Höhe ü.M.	Gesamtfläche in Hektaren (ha)	Ständige Wohnbevölkerung am 31.12.2013			
			Total	Schweizer/innen	Ausländer/innen	Männer
Mesolcina		37'499	7'525	5'955	1'570	3'833
Lostallo	439	5'091	735	624	111	381
Mesocco	790	16'476	1'297	1'063	234	670
Soazza	620	4'637	361	299	62	196
Cama	366	1'506	562	458	104	279
Grono	342	1'483	997	686	311	516
Leggia	337	915	127	119	8	62
Roveredo	298	3'878	2'531	1'966	565	1'276
San Vittore	278	2'202	754	604	150	374
Verdabbio	604	1'311	161	136	25	79
Calanca		12'111	776	699	77	379
Arvigo	876	1'702	87	62	25	48
Braggio	1'298	688	51	46	5	29
Buseno	801	1'124	92	86	6	42
Castaneda	750	394	240	221	19	101
Cauco	992	1'090	35	34	1	18
Rossa	1'069	5'893	125	117	8	69
Santa Maria in Calanca	955	932	113	101	12	55
Selma	977	288	33	32	1	17

	Natürliche Bevölkerungsbewegung 2013		Altersmerkmale 2013			Bau- und Wohnungswesen		
Frauen	Lebendgeborene	Gestorbene	Jugendquotient	Altersquotient	Veränderung der Stand. Wohnbevölkerung in %, 2003 – 2013	Anzahl Gebäude per 31.12.2012	Anzahl Wohnungen per 31.12.2012	Leerstehende Wohnungen per 1.6.2014
3'692	55	73	29.5	33.8	9.8 %	3'820	5'783	134
354	4	3	32.1	34.2	9.7 %	345	426	7
627	8	21	27.0	42.3	4.9 %	1'073	2'069	55
165	1	1	21.2	56.7	-6.0 %	148	223	14
283	5	3	32.8	30.1	19.6 %	239	295	4
481	7	9	29.0	29.8	11.3 %	324	510	6
65	1	3	33.8	37.8	-1.6 %	72	85	–
1'255	22	27	31.8	30.7	15.3 %	1'131	1'553	47
380	7	6	24.3	27.1	5.8 %	365	489	–
82	–	–	31.6	37.9	0.6 %	123	133	1
397	3	16	20.6	49.6	-3.5 %	1'103	1'181	20
39	1	3	15.8	36.8	-7.4 %	155	168	–
22	–	1	10.8	27.0	-19.0 %	78	83	1
50	–	2	21.6	58.8	-8.0 %	152	155	5
139	2	4	31.7	58.7	4.8 %	175	201	3
17	–	–	33.3	61.1	-2.8 %	59	59	–
56	–	4	7.5	48.8	-1.6 %	210	225	6
58	–	2	21.2	50.0	1.8 %	201	214	4
16	–	–	19.0	38.1	-25.0 %	73	76	1

GEMEINDEN

Tabelle 1 nach Gliederung 2014
(14 Regionen, 146 Gemeinden)

	Höhe ü.M.	Gesamtfläche in Hektaren (ha)	Ständige Wohnbevölkerung am 31.12.2013			
			Total	Schweizer/innen	Ausländer/innen	Männer
GRAUBÜNDEN		710'515	194'959	160'440	34'519	97'225
Nordbünden		39'135	57'094	46'589	10'505	28'101
Herrschaft / Fünf Dörfer		17'464	23'771	20'580	3'191	11'896
Prättigau		56'943	15'138	13'156	1'982	7'579
Davos		28'397	11'211	8'264	2'947	5'567
Mittelbünden		68'361	8'103	6'730	1'373	4'145
Viamala		62'758	13'188	11'278	1'910	6'619
Surselva		147'108	25'263	22'174	3'089	12'792
Val Müstair		19'863	1'565	1'452	113	757
Engiadina Bassa		99'815	7'971	6'431	1'540	3'985
Oberengadin		72'204	17'153	11'551	5'602	8'538
Poschiavo		23'720	4'637	4'215	422	2'287
Bregaglia		25'137	1'564	1'366	198	747
Mesolcina		37'499	7'525	5'955	1'570	3'833
Calanca		12'111	776	699	77	379

	Natürliche Bevölkerungsbewegung 2013		Altersmerkmale 2013			Bau- und Wohnungswesen		
Frauen	Lebendgeborene	Gestorbene	Jugendquotient	Altersquotient	Veränderung der Ständ. Wohnbevölkerung in %, 2003–2013	Anzahl Gebäude per 31.12.2012	Anzahl Wohnungen per 31.12.2012	Leerstehende Wohnungen per 1.6.2014
97'734	1'764	1'721	29.9	30.9	4.3 %	63'650	159'070	1'935
28'993	530	491	28.8	29.0	7.1 %	11'409	34'395	250
11'875	256	187	32.7	25.4	10.7 %	5'319	11'037	136
7'559	137	130	35.8	34.1	2.8 %	6'149	11'850	112
5'644	107	87	26.3	27.5	-1.1 %	2'646	11'740	96
3'958	48	77	27.1	36.1	-1.8 %	5'270	13'076	112
6'569	138	121	34.3	30.7	5.1 %	4'915	8'281	117
12'471	213	264	29.3	36.3	-2.8 %	11'726	28'076	356
808	3	13	28.2	41.0	-10.2 %	727	1'171	32
3'986	69	74	30.5	31.6	5.4 %	3'368	7'457	162
8'615	141	111	26.3	27.7	7.2 %	4'474	20'384	328
2'350	52	59	31.6	41.4	-1.7 %	1'635	2'955	61
817	12	18	28.0	39.1	-4.5 %	1'089	1'684	19
3'692	55	73	29.5	33.8	9.8 %	3'820	5'783	134
397	3	16	20.6	49.6	-3.5 %	1'103	1'181	20

GEMEINDEN

Tabelle 2 nach Gliederung 2014
(14 Regionen, 146 Gemeinden)

	Anzahl Arbeitsstätten 2011			
	Total	Land- u. Forstwirtschaft	Industrie u. produz. Gewerbe	Dienstleistungs-betriebe
GRAUBÜNDEN	20'128	2'674	2'958	14'496
Nordbünden	5'168	196	638	4'334
Bonaduz	168	12	31	125
Domat / Ems	344	16	58	270
Rhäzüns	74	8	19	47
Felsberg	113	8	32	73
Tamins	79	10	15	54
Chur	3'602	27	364	3'211
Churwalden	186	36	32	118
Arosa	466	54	56	356
Maladers	37	9	12	16
Tschiertschen-Praden	37	7	5	25
Haldenstein	62	9	14	39
Herrschaft / Fünf Dörfer	1'820	243	347	1'230
Trimmis	200	25	52	123
Untervaz	140	17	39	84
Zizers	210	23	43	144
Fläsch	57	25	5	27
Jenins	78	27	10	41
Maienfeld	309	56	51	202
Malans	227	37	39	151
Landquart	599	33	108	458
Prättigau	1'562	403	277	882
Fideris	59	22	16	21
Furna	30	18	3	9
Jenaz	108	28	30	50
Klosters-Serneus	458	65	77	316
Conters im Prättigau	30	14	6	10
Küblis	115	14	25	76
Saas	67	21	13	33
Luzein	139	59	24	56
St.Antönien	62	29	5	28
Grüsch	177	48	24	105
Schiers	217	50	35	132
Seewis im Prättigau	100	35	19	46

	Anzahl Vollzeitäquivalente 2011				Neugegründete Unternehmen und Arbeitsplätze, 2010 – 2012 (Summe)		Hotellerie 2013 (Kalenderjahr)		
	Total	Land- u. Forstwirtschaft	Industrie u. produz. Gewerbe	Dienstleistungs-betriebe	Anzahl neugegründete Unternehmen	Anzahl Vollzeit-äquivalente	Anzahl erfasste Betriebe	Anzahl vorhandene Betten	Anzahl Logiernächte
	97'380	4'505	24'459	68'416	653	994	761	46'839	5'160'975
	31'758	392	6'645	24'721	194	273	84	5'784	641'750
	1'242	38	827	377	7	12	2	60	*
	2'451	33	1'360	1'059	14	21	1	30	*
	273	7	191	75	3	2	–	–	*
	292	18	146	128	5	5	–	–	*
	176	23	57	96	4	4	2	42	*
	23'868	76	3'429	20'364	139	197	16	1'071	164'638
	578	67	160	351	7	7	11	570	37'632
	2'494	89	291	2'115	12	21	48	3'886	422'588
	52	14	21	17	2	3	–	–	*
	89	12	12	65	–	–	4	125	7'377
	243	15	152	76	1	1	–	–	*
	8'947	508	3'607	4'833	89	142	13	408	40'547
	874	55	530	289	7	8	1	24	*
	567	40	300	226	3	6	1	8	*
	776	44	247	485	8	9	1	68	*
	113	63	6	44	1	0	–	–	*
	239	60	19	160	4	5	1	14	*
	1'218	109	440	668	17	31	5	243	26'629
	654	73	256	325	16	23	2	28	*
	4'507	62	1'809	2'636	33	59	2	23	*
	5'687	597	2'238	2'852	33	38	60	2'641	254'381
	161	59	56	47	1	1	1	74	*
	50	30	9	12	–	–	1	12	*
	298	46	125	128	–	–	1	34	*
	1'766	84	531	1'151	9	13	28	1'540	162'416
	40	10	7	23	1	1	2	42	*
	435	23	192	220	2	2	4	116	3'620
	171	28	62	81	1	1	4	58	1'895
	246	76	80	90	4	4	–	–	*
	88	40	6	42	1	1	8	209	16'431
	942	77	586	280	4	4	4	242	14'285
	1'037	71	351	615	5	6	5	159	10'430
	454	54	235	165	5	4	2	155	*

GEMEINDEN

Tabelle 2 nach Gliederung 2014
(14 Regionen, 146 Gemeinden)

	Anzahl Arbeitsstätten 2011			
	Total	Land- u. Forstwirtschaft	Industrie u. produz. Gewerbe	Dienstleistungs-betriebe
Davos	1'140	81	141	918
Davos	1'140	81	141	918
Mittelbünden	1'081	199	160	722
Alvaschein	17	5	2	10
Mon	14	8	1	5
Stierva	20	10	3	7
Tiefencastel	47	5	8	34
Vaz / Obervaz	359	30	47	282
Alvaneu	50	14	5	31
Brienz / Brinzauls	13	5	–	8
Lantsch / Lenz	51	9	6	36
Schmitten	19	2	2	15
Surava	19	4	6	9
Bergün / Bravuogn	78	11	13	54
Filisur	44	10	11	23
Bivio	40	6	6	28
Cunter	23	5	3	15
Marmorera	5	1	–	4
Mulegns	5	5	–	–
Riom-Parsonz	44	14	4	26
Salouf	33	14	6	13
Savognin	145	22	28	95
Sur	17	5	2	10
Tinizong-Rona	38	14	7	17
Viamala	1'382	320	206	856
Mutten	13	7	–	6
Almens	18	5	3	10
Fürstenau	30	4	–	26
Paspels	40	4	5	31
Pratval	17	4	3	10
Rodels	35	7	3	25
Rothenbrunnen	28	3	9	16
Scharans	63	14	10	39
Sils im Domleschg	68	7	22	39
Cazis	165	46	37	82
Flerden	27	13	3	11

	Anzahl Vollzeitäquivalente 2011				Neugegründete Unternehmen und Arbeitsplätze, 2010 – 2012 (Summe)		Hotellerie 2013 (Kalenderjahr)		
	Total	Land- u. Forstwirtschaft	Industrie u. produz. Gewerbe	Dienstleistungs-betriebe	Anzahl neugegründete Unternehmen	Anzahl Vollzeit-äquivalente	Anzahl erfasste Betriebe	Anzahl vorhandene Betten	Anzahl Logiernächte
	6'819	149	945	5'725	22	30	66	6'948	825'545
	6'819	149	945	5'725	22	30	66	6'948	825'545
	4'150	352	907	2'891	32	44	53	3'219	402'079
	40	7	12	21	–	–	–	–	*
	20	10	5	4	–	–	1	6	*
	31	10	12	9	1	1	–	–	*
	168	16	21	130	–	–	2	168	*
	2'015	46	363	1'605	19	26	17	1'428	211'821
	139	22	25	92	2	2	2	44	*
	17	9	–	8	1	1	–	–	*
	113	17	20	77	2	5	2	39	*
	59	4	32	23	1	1	–	–	*
	69	6	27	37	–	–	–	–	*
	273	53	64	156	1	2	8	365	52'818
	147	20	35	92	–	–	3	99	12'222
	87	7	21	59	–	–	4	280	25'035
	62	7	42	13	1	1	1	24	*
	9	1	–	8	–	–	–	–	*
	8	8	–	–	–	–	1	10	*
	111	25	5	81	1	1	1	14	*
	67	19	16	31	1	1	2	53	*
	611	36	154	421	2	4	8	669	69'188
	19	8	4	7	–	–	1	20	*
	87	21	47	19	–	–	–	–	*
	4'844	539	1'230	3'075	28	37	42	1'104	103'931
	17	9	–	8	–	–	2	47	*
	20	10	3	7	1	1	–	–	*
	101	9	–	92	–	–	1	12	*
	73	8	11	54	–	–	–	–	*
	17	9	1	7	3	2	–	–	*
	44	13	5	26	3	3	–	–	*
	294	4	27	264	–	–	–	–	*
	280	18	33	229	2	6	–	–	*
	240	11	156	73	1	1	2	14	*
	764	76	208	481	5	7	3	66	5'344
	39	25	5	9	–	–	1	14	*

GEMEINDEN

Tabelle 2 nach Gliederung 2014
(14 Regionen, 146 Gemeinden)

	Anzahl Arbeitsstätten 2011			
	Total	Land- u. Forstwirtschaft	Industrie u. produz. Gewerbe	Dienstleistungs-betriebe
Masein	35	9	2	24
Thusis	322	3	44	275
Tschappina	35	22	1	12
Urmein	20	9	–	11
Tomils	90	33	11	46
Avers	33	16	2	15
Hinterrhein	15	11	3	1
Nufenen	27	15	4	8
Splügen	61	17	10	34
Sufers	22	8	3	11
Andeer	95	13	19	63
Casti-Wergenstein	9	4	–	5
Donat	31	19	–	12
Lohn	9	6	–	3
Mathon	10	7	–	3
Rongellen	3	2	–	1
Zillis-Reischen	52	11	10	31
Ferrera	9	1	2	6
Surselva	2'814	655	419	1'740
Falera	48	12	5	31
Laax	176	11	22	143
Sagogn	40	5	6	29
Schluein	60	8	15	37
St.Martin	4	3	–	1
Vals	109	27	19	63
Andiast	29	12	3	14
Obersaxen	123	37	13	73
Waltensburg / Vuorz	38	15	4	19
Mundaun	34	11	3	20
Lumnezia	295	134	44	117
Ilanz / Glion	524	88	70	366
Safiental	164	85	17	62
Flims	298	20	44	234
Trin	95	15	23	57
Breil / Brigels	132	29	18	85
Disentis / Mustér	202	35	31	136

	Anzahl Vollzeitäquivalente 2011				Neugegründete Unternehmen und Arbeitsplätze, 2010 – 2012 (Summe)		Hotellerie 2013 (Kalenderjahr)		
	Total	Land- u. Forstwirtschaft	Industrie u. produz. Gewerbe	Dienstleistungs-betriebe	Anzahl neugegründete Unternehmen	Anzahl Vollzeit-äquivalente	Anzahl erfasste Betriebe	Anzahl vorhandene Betten	Anzahl Logiernächte
	43	10	2	30	–	–	–	–	*
	1'727	8	515	1'204	7	12	3	136	16'295
	42	28	1	13	–	–	4	101	5'588
	40	16	–	24	–	–	–	–	*
	123	43	16	64	1	1	3	66	5'266
	71	31	13	27	–	–	5	110	7'423
	18	16	2	0	–	–	–	–	*
	48	30	7	11	–	–	1	14	*
	175	24	24	127	1	2	5	210	25'488
	37	18	7	13	2	1	1	20	*
	319	29	81	208	1	1	5	170	26'131
	27	11	–	17	–	–	1	54	*
	74	35	–	40	–	–	1	31	*
	14	12	–	2	–	–	1	3	*
	17	13	–	4	–	–	–	–	*
	3	3	–	0	–	–	–	–	*
	150	19	91	40	1	1	2	26	*
	26	2	21	3	–	–	1	9	*
	10'363	1'028	2'797	6'538	65	76	129	7'197	670'026
	221	29	63	129	–	–	1	110	*
	957	16	92	849	11	10	12	1'618	187'365
	75	6	23	46	1	1	1	8	*
	156	16	59	81	4	8	–	–	*
	6	5	–	0	–	–	–	–	*
	507	45	145	317	1	3	10	525	74'441
	45	15	8	22	2	1	2	42	*
	358	46	103	209	2	2	5	214	7'975
	69	26	9	33	–	–	2	133	*
	100	19	13	68	1	2	6	264	9'937
	634	183	183	267	2	2	9	224	8'018
	2'417	143	589	1'685	13	18	9	162	10'581
	278	137	47	94	1	0	5	149	9'348
	1'390	27	320	1'043	17	17	23	1'622	177'239
	268	44	129	95	–	–	4	135	3'850
	454	45	115	294	2	4	11	312	36'046
	911	60	304	547	2	4	10	933	54'905

GEMEINDEN

Tabelle 2 nach Gliederung 2014
(14 Regionen, 146 Gemeinden)

	Anzahl Arbeitsstätten 2011			
	Total	Land- u. Forstwirtschaft	Industrie u. produz. Gewerbe	Dienstleistungs-betriebe
Medel (Lucmagn)	51	24	8	19
Sumvitg	110	41	18	51
Tujetsch	157	20	25	112
Trun	125	23	31	71
Val Müstair	240	57	38	145
Val Müstair	240	57	38	145
Engiadina Bassa	1'084	190	159	735
Ardez	54	19	9	26
Guarda	35	11	8	16
Lavin	27	8	6	13
Susch	24	4	3	17
Tarasp	36	4	5	27
Zernez	134	20	27	87
Samnaun	164	22	14	128
Ftan	55	20	7	28
Scuol	306	13	33	260
Sent	123	29	22	72
Valsot	126	40	25	61
Oberengadin	2'256	82	257	1'917
Bever	64	7	8	49
Celerina / Schlarigna	157	7	27	123
Madulain	24	4	5	15
Pontresina	233	4	25	204
La Punt-Chamues-ch	80	8	12	60
Samedan	380	8	48	324
St.Moritz	839	5	73	761
S-chanf	81	18	8	55
Sils im Engadin / Segl	108	9	18	81
Silvaplana	130	3	13	114
Zuoz	160	9	20	131
Poschiavo	526	104	115	307
Brusio	138	24	33	81
Poschiavo	388	80	82	226

	Anzahl Vollzeitäquivalente 2011				Neugegründete Unternehmen und Arbeitsplätze, 2010 – 2012 (Summe)		Hotellerie 2013 (Kalenderjahr)		
	Total	Land- u. Forstwirtschaft	Industrie u. produz. Gewerbe	Dienstleistungs-betriebe	Anzahl neugegründete Unternehmen	Anzahl Vollzeit-äquivalente	Anzahl erfasste Betriebe	Anzahl vorhandene Betten	Anzahl Logiernächte
	78	34	13	31	1	0	3	66	4'003
	310	65	135	111	1	1	1	21	*
	720	29	322	369	1	2	11	603	50'254
	412	39	126	248	3	2	2	55	*
	801	76	276	449	4	8	19	551	49'470
	801	76	276	449	4	8	19	551	49'470
	4'603	302	942	3'359	23	58	97	4'262	552'288
	133	35	48	50	2	3	1	34	*
	69	15	15	39	–	–	3	115	16'063
	61	13	17	32	–	–	2	61	*
	70	5	13	52	2	24	2	34	*
	246	8	18	221	2	3	6	459	64'732
	498	39	186	273	2	2	12	709	63'417
	1'015	20	51	944	1	13	31	1'276	165'285
	195	27	24	144	–	–	5	159	19'327
	1'735	26	360	1'349	9	9	21	974	175'988
	257	42	91	124	1	1	5	286	23'200
	323	72	119	132	4	3	8	155	9'177
	14'159	154	2'634	11'371	85	153	131	12'476	1'518'144
	318	12	143	163	3	2	4	176	12'395
	724	8	188	527	7	8	12	964	122'737
	67	10	31	26	1	1	1	47	*
	1'602	15	320	1'267	6	9	22	2'341	321'945
	215	10	78	127	2	3	5	98	9'760
	2'268	15	481	1'772	12	17	11	546	52'767
	6'560	11	984	5'565	36	85	38	5'786	679'060
	196	20	61	115	3	1	3	79	5'650
	808	17	137	654	3	3	20	1'398	192'552
	741	5	83	653	10	22	10	734	83'338
	661	30	129	502	2	2	5	308	37'894
	2'030	184	861	985	13	19	28	753	48'103
	556	48	284	225	4	8	4	43	606
	1'474	136	577	761	9	11	24	710	47'497

GEMEINDEN

Tabelle 2 nach Gliederung 2014
(14 Regionen, 146 Gemeinden)

	Anzahl Arbeitsstätten 2011			
	Total	Land- u. Forstwirtschaft	Industrie u. produz. Gewerbe	Dienstleistungs-betriebe
Bregaglia	203	28	44	131
Bregaglia	203	28	44	131
Mesolcina	765	91	140	534
Lostallo	81	18	21	42
Mesocco	138	14	20	104
Soazza	34	5	12	17
Cama	46	9	9	28
Grono	126	4	26	96
Leggia	12	7	1	4
Roveredo	244	18	28	198
San Vittore	74	12	22	40
Verdabbio	10	4	1	5
Calanca	87	25	17	45
Arvigo	9	2	4	3
Braggio	8	5	1	2
Buseno	10	5	–	5
Castaneda	19	–	7	12
Cauco	5	3	1	1
Rossa	15	3	3	9
Santa Maria in Calanca	13	3	–	10
Selma	8	4	1	3

	Anzahl Vollzeitäquivalente 2011				Neugegründete Unternehmen und Arbeitsplätze, 2010 – 2012 (Summe)		Hotellerie 2013 (Kalenderjahr)		
	Total	Land- u. Forstwirtschaft	Industrie u. produz. Gewerbe	Dienstleistungs-betriebe	Anzahl neugegründete Unternehmen	Anzahl Vollzeit-äquivalente	Anzahl erfasste Betriebe	Anzahl vorhandene Betten	Anzahl Logiernächte
	698	73	284	341	2	2	25	1'169	36'615
	698	73	284	341	2	2	25	1'169	36'615
	2'345	123	1'011	1'210	56	109	9	205	10'347
	148	19	59	70	2	3	1	12	*
	433	23	142	268	2	2	4	150	7'719
	110	8	71	32	1	3	–	–	*
	140	15	47	79	–	–	2	15	*
	636	4	329	302	11	57	1	12	*
	14	10	1	3	1	1	–	–	*
	515	21	93	402	31	32	1	16	*
	337	18	268	51	8	10	–	–	*
	12	7	1	4	–	–	–	–	*
	178	31	83	65	7	5	6	124	7'749
	70	2	65	3	–	–	–	–	*
	12	7	3	2	–	–	1	20	*
	12	6	–	6	–	–	–	–	*
	38	–	10	29	3	2	1	54	*
	10	5	2	3	–	–	–	–	*
	16	2	3	11	3	2	3	43	473
	12	2	–	10	–	–	1	7	*
	9	7	0	3	1	0	–	–	*

GEMEINDEN

Tabelle 2 nach Gliederung 2014
(14 Regionen, 146 Gemeinden)

	Anzahl Arbeitsstätten 2011			
	Total	Land- u. Forstwirtschaft	Industrie u. produz. Gewerbe	Dienstleistungs-betriebe
GRAUBÜNDEN	20'128	2'674	2'958	14'496
Nordbünden	5'168	196	638	4'334
Herrschaft / Fünf Dörfer	1'820	243	347	1'230
Prättigau	1'562	403	277	882
Davos	1'140	81	141	918
Mittelbünden	1'081	199	160	722
Viamala	1'382	320	206	856
Surselva	2'814	655	419	1'740
Val Müstair	240	57	38	145
Engiadina Bassa	1'084	190	159	735
Oberengadin	2'256	82	257	1'917
Poschiavo	526	104	115	307
Bregaglia	203	28	44	131
Mesolcina	765	91	140	534
Calanca	87	25	17	45

* aus Datenschutzgründen keine Angaben möglich (<3 geöffnete Betriebe / Gemeinde)

	Anzahl Vollzeitäquivalente 2011				Neugegründete Unternehmen und Arbeitsplätze, 2010 – 2012 (Summe)		Hotellerie 2013 (Kalenderjahr)		
	Total	Land- u. Forstwirtschaft	Industrie u. produz. Gewerbe	Dienstleistungs-betriebe	Anzahl neugegründete Unternehmen	Anzahl Vollzeit-äquivalente	Anzahl erfasste Betriebe	Anzahl vorhandene Betten	Anzahl Logiernächte
	97'380	4'505	24'459	68'416	653	994	761	46'839	5'160'975
	31'758	392	6'645	24'721	194	273	84	5'784	641'750
	8'947	508	3'607	4'833	89	142	13	408	40'547
	5'687	597	2'238	2'852	33	38	60	2'641	254'381
	6'819	149	945	5'725	22	30	66	6'948	825'545
	4'150	352	907	2'891	32	44	53	3'219	402'079
	4'844	539	1'230	3'075	28	37	42	1'104	103'931
	10'363	1'028	2'797	6'538	65	76	129	7'197	670'026
	801	76	276	449	4	8	19	551	49'470
	4'603	302	942	3'359	23	58	97	4'262	552'288
	14'159	154	2'634	11'371	85	153	131	12'476	1'518'144
	2'030	184	861	985	13	19	28	753	48'103
	698	73	284	341	2	2	25	1'169	36'615
	2'345	123	1'011	1'210	56	109	9	205	10'347
	178	31	83	65	7	5	6	124	7'749

GEMEINDEN

Tabelle 3 nach Gliederung 2014
(14 Regionen, 146 Gemeinden)

	Gemeindesteuerfuss 2014 (in % der einfachen Kantonssteuer)	Kantonssteuerertrag pro Einwohner (Durchschnitt 2010/2011), in CHF			Wasserzins pro Kopf in Franken (Durchschnitt 2011/2012), in CHF	Finanzkraftgruppe (gültig 2014/2015)
		Einkommens- und Vermögenssteuern nat. Personen	Gewinn- und Kapitalsteuern jur. Personen	Total		
GRAUBÜNDEN		2'391.0	370.4	2'761.4	261.1	
Nordbünden		2'213.2	398.1	2'611.4	31.5	
Bonaduz	88.000	1'778.4	505.0	2'283.5	73.6	2
Domat/Ems	90.000	1'676.1	514.0	2'190.1	49.2	3
Rhäzüns	120.000	1'420.8	123.4	1'544.2	10.0	4
Felsberg	98.000	2'024.5	35.7	2'060.2	75.2	3
Tamins	100.000	1'889.1	-7.8	1'881.3	181.9	3
Chur	90.000	2'439.8	451.7	2'891.5	1.1	2
Churwalden	90.000	1'734.8	127.6	1'862.4	18.0	3
Arosa	90.000	2'565.9	312.3	2'878.2	152.9	4
Maladers	110.000	1'432.8	19.6	1'452.5	190.2	4
Tschiertschen-Praden	120.000	1'557.5	112.3	1'669.8	362.1	4
Haldenstein	105.000	2'021.9	255.8	2'277.8	2.0	3
Herrschaft/Fünf Dörfer		2'024.4	219.3	2'243.7	0.3	
Trimmis	95.000	2'020.4	202.5	2'223.0	0.4	3
Untervaz	95.000	1'620.0	348.3	1'968.3	0.9	3
Zizers	90.000	1'967.2	113.0	2'080.3	0.7	3
Fläsch	88.000	2'432.1	86.0	2'518.1	–	2
Jenins	93.000	2'516.7	47.5	2'564.2	–	2
Maienfeld	77.000	3'149.9	310.1	3'460.0	–	1
Malans	83.000	2'854.8	177.1	3'031.9	–	2
Landquart	100.000	1'512.1	239.8	1'751.9	0.1	3
Prättigau		1'985.8	244.7	2'230.5	109.5	
Fideris	120.000	1'272.5	108.3	1'380.7	–	4
Furna	130.000	930.9	37.1	968.0	–	5
Jenaz	100.000	1'314.9	65.7	1'380.7	–	3
Klosters-Serneus	90.200	3'693.2	286.3	3'979.4	249.2	1
Conters im Prättigau	70.000	1'377.4	82.5	1'460.0	401.8	3
Küblis	120.000	1'418.0	309.9	1'727.9	156.1	4
Saas	130.000	1'560.9	68.7	1'629.6	221.6	5
Luzein	120.000	1'371.3	56.1	1'427.4	72.4	4
St.Antönien	130.000	756.0	58.2	814.2	8.4	5
Grüsch	80.000	1'555.7	695.1	2'250.8	39.3	2
Schiers	120.000	1'399.3	219.3	1'618.6	–	4
Seewis im Prättigau	120.000	1'411.7	92.9	1'504.6	92.6	4

GEMEINDEN

Tabelle 3 nach Gliederung 2014
(14 Regionen, 146 Gemeinden)

	Gemeindesteuerfuss 2014 (in % der einfachen Kantonssteuer)	Kantonssteuerertrag pro Einwohner (Durchschnitt 2010 / 2011), in CHF			Wasserzins pro Kopf in Franken (Durchschnitt 2011 / 2012), in CHF	Finanzkraftgruppe (gültig 2014 / 2015)
		Einkommens- und Vermögenssteuern nat. Personen	Gewinn- und Kapitalsteuern jur. Personen	Total		
Davos		2'962.2	380.6	3'342.8	72.9	
Davos	103.000	2'962.2	380.6	3'342.8	72.9	2
Mittelbünden		2'572.7	514.3	3'087.0	635.4	
Alvaschein	105.000	1'062.4	1'158.5	2'220.8	2'522.6	3
Mon	105.000	949.7	302.2	1'251.8	2'213.8	4
Stierva	130.000	1'180.4	679.9	1'860.3	2'136.9	5
Tiefencastel	83.500	1'611.0	1'503.3	3'114.3	1'974.1	2
Vaz / Obervaz	80.000	4'070.9	501.4	4'572.3	220.4	1
Alvaneu	110.000	1'729.0	480.6	2'209.6	392.8	3
Brienz / Brinzauls	110.000	2'502.9	199.2	2'702.1	–	4
Lantsch / Lenz	90.000	2'191.6	358.6	2'550.1	4.9	2
Schmitten	130.000	1'542.5	96.2	1'638.7	406.5	4
Surava	120.000	1'222.7	334.4	1'557.1	1'293.8	4
Bergün / Bravuogn	130.000	1'850.2	421.6	2'271.7	1'104.2	5
Filisur	130.000	1'593.9	457.6	2'051.5	1'238.4	5
Bivio	130.000	2'202.3	694.2	2'896.5	–	5
Cunter	84.000	2'039.4	202.2	2'241.7	501.2	2
Marmorera	50.000	7'051.1	7'607.2	14'658.3	3'463.5	1
Mulegns	100.000	1'957.5	1'064.8	3'022.3	5'916.9	3
Riom-Parsonz	99.750	1'644.4	288.4	1'932.8	1'212.9	3
Salouf	120.000	1'640.9	325.1	1'965.9	598.7	4
Savognin	112.875	2'214.3	334.5	2'548.8	180.0	3
Sur	130.000	1'351.7	425.2	1'777.0	1'557.6	5
Tinizong-Rona	100.000	1'702.3	762.0	2'464.2	1'169.9	3
Viamala		1'540.3	209.0	1'749.3	792.8	
Mutten	130.000	971.1	95.0	1'066.1	708.6	5
Almens	130.000	1'769.8	200.7	1'970.5	–	4
Fürstenau	110.000	1'729.5	100.6	1'830.1	169.0	3
Paspels	123.000	1'672.2	305.7	1'977.9	52.8	4
Pratval	110.000	2'133.0	120.9	2'253.9	29.3	3
Rodels	120.000	1'584.9	97.4	1'682.4	152.7	4
Rothenbrunnen	100.000	1'390.6	725.3	2'115.9	80.2	3
Scharans	110.000	1'666.0	540.0	2'206.1	382.8	3
Sils im Domleschg	110.000	1'595.2	338.3	1'933.5	524.1	3
Cazis	120.000	1'279.1	126.2	1'405.2	54.5	4
Flerden	120.000	1'036.4	26.8	1'063.2	–	5

GEMEINDEN

Tabelle 3 nach Gliederung 2014
(14 Regionen, 146 Gemeinden)

	Gemeindesteuerfuss 2014 (in % der einfachen Kantonssteuer)	Kantonssteuerertrag pro Einwohner (Durchschnitt 2010/2011), in CHF			Wasserzins pro Kopf in Franken (Durchschnitt 2011/2012), in CHF	Finanzkraftgruppe (gültig 2014/2015)
		Einkommens- und Vermögenssteuern nat. Personen	Gewinn- und Kapitalsteuern jur. Personen	Total		
Masein	120.000	1'456.7	37.2	1'494.0	–	4
Thusis	115.000	1'641.9	261.8	1'903.7	180.9	3
Tschappina	120.000	1'151.3	139.4	1'290.7	–	5
Urmein	50.000	2'275.1	142.2	2'417.3	–	2
Tomils	110.000	1'468.5	104.8	1'573.2	2.8	4
Avers	110.000	1'281.2	440.6	1'721.7	3'784.6	5
Hinterrhein	75.000	1'639.1	52.0	1'691.1	–	4
Nufenen	120.000	1'187.8	22.5	1'210.3	–	5
Splügen	88.000	2'183.5	147.3	2'330.9	228.2	3
Sufers	60.000	1'770.0	376.2	2'146.2	4'781.8	2
Andeer	90.000	1'656.6	-194.7	1'461.9	3'171.8	3
Casti-Wergenstein	130.000	1'358.5	417.4	1'775.9	2'706.2	5
Donat	120.000	872.7	126.5	999.2	1'312.7	4
Lohn	130.000	379.6	133.8	513.5	385.5	5
Mathon	120.000	1'606.4	31.9	1'638.3	407.1	5
Rongellen	30.000	1'179.4	79.7	1'259.1	6'680.6	2
Zillis-Reischen	70.000	1'377.8	156.4	1'534.2	5'269.6	1
Ferrera	70.000	1'538.4	1'756.4	3'294.7	16'436.4	1
Surselva		1'932.2	269.9	2'202.1	526.2	
Falera	75.000	3'350.8	336.4	3'687.2	–	1
Laax	58.000	4'014.6	365.1	4'379.8	46.2	1
Sagogn	120.000	2'005.0	118.3	2'123.3	124.2	4
Schluein	100.000	1'622.2	414.6	2'036.8	32.6	3
St.Martin	120.000	392.5	452.8	845.2	9'358.2	5
Vals	100.000	1'832.5	588.8	2'421.2	1'429.2	3
Andiast	125.000	909.5	100.8	1'010.3	1'092.4	5
Obersaxen	130.000	2'310.7	311.6	2'622.3	16.6	4
Waltensburg/Vuorz	130.000	1'183.4	236.0	1'419.4	1'234.8	4
Mundaun	120.000	1'801.0	85.4	1'886.4	–	4
Lumnezia	105.000	1'351.7	83.7	1'435.4	459.8	4
Ilanz/Glion	100.000	1'607.9	243.2	1'851.1	280.3	4
Safiental	105.000	909.4	172.4	1'081.8	1'292.4	5
Flims	90.000	3'393.3	443.1	3'836.4	8.1	1
Trin	100.000	1'799.9	148.6	1'948.5	201.4	3
Breil/Brigels	100.000	1'415.2	324.1	1'739.4	576.5	3
Disentis/Mustér	120.000	1'556.1	210.8	1'767.0	587.0	4

GEMEINDEN

Tabelle 3 nach Gliederung 2014
(14 Regionen, 146 Gemeinden)

	Gemeindesteuerfuss 2014 (in % der einfachen Kantonssteuer)	Kantonssteuerertrag pro Einwohner (Durchschnitt 2010 / 2011), in CHF			Wasserzins pro Kopf in Franken (Durchschnitt 2011 / 2012), in CHF	Finanzkraftgruppe (gültig 2014 / 2015)
		Einkommens- und Vermögenssteuern nat. Personen	Gewinn- und Kapitalsteuern jur. Personen	Total		
Medel (Lucmagn)	90.000	1'172.2	396.6	1'568.9	2'954.6	3
Sumvitg	105.000	1'104.9	127.0	1'231.9	1'575.6	4
Tujetsch	95.000	2'215.9	427.2	2'643.1	760.7	2
Trun	105.000	1'162.7	109.7	1'272.4	462.9	5
Val Müstair		1'773.4	184.2	1'957.6	34.9	
Val Müstair	120.000	1'773.4	184.2	1'957.6	34.9	4
Engiadina Bassa		2'265.3	345.7	2'611.0	1'032.6	
Ardez	88.000	1'831.6	144.5	1'976.1	2'984.1	2
Guarda	100.000	1'890.2	98.9	1'989.1	1'295.4	4
Lavin	90.000	2'064.8	264.1	2'328.9	2'075.1	3
Susch	84.000	2'117.1	120.4	2'237.6	2'570.9	3
Tarasp	90.000	2'213.4	375.5	2'588.9	1'241.5	3
Zernez	84.000	1'944.1	420.3	2'364.4	1'727.9	2
Samnaun	100.000	4'273.6	813.6	5'087.3	–	1
Ftan	110.000	2'164.0	202.6	2'366.6	607.5	3
Scuol	105.000	2'323.4	305.3	2'628.7	517.9	3
Sent	105.000	1'924.1	240.9	2'165.0	615.8	3
Valsot	95.000	1'571.4	342.0	1'913.5	1'345.2	4
Oberengadin		5'333.7	753.3	6'087.0	58.0	
Bever	80.000	3'484.9	286.2	3'771.0	–	1
Celerina / Schlarigna	50.000	8'232.6	634.2	8'866.8	28.1	1
Madulain	85.000	4'066.8	591.2	4'658.1	–	1
Pontresina	85.000	4'739.1	693.3	5'432.4	45.4	1
La Punt-Chamues-ch	77.500	4'292.1	456.9	4'749.0	–	1
Samedan	95.000	3'380.9	525.9	3'906.8	–	1
St.Moritz	60.000	6'694.6	1'257.8	7'952.4	17.8	1
S-chanf	75.000	2'851.7	208.1	3'059.8	958.4	2
Sils im Engadin / Segl	80.000	5'832.1	447.1	6'279.2	36.3	1
Silvaplana	67.000	6'919.5	523.8	7'443.3	29.0	1
Zuoz	85.000	3'623.7	609.0	4'232.7	–	1
Poschiavo		1'602.6	649.8	2'252.5	475.7	
Brusio	85.000	1'908.4	387.2	2'295.6	1'023.2	2
Poschiavo	90.000	1'509.2	730.1	2'239.3	308.4	2
Bregaglia		2'531.0	852.8	3'383.8	1'313.7	
Bregaglia	90.000	2'531.0	852.8	3'383.8	1'313.7	2

GEMEINDEN

Tabelle 3 nach Gliederung 2014
(14 Regionen, 146 Gemeinden)

	Gemeindesteuerfuss 2014 (in % der einfachen Kantonssteuer)	Kantonssteuerertrag pro Einwohner (Durchschnitt 2010/2011), in CHF			Wasserzins pro Kopf in Franken (Durchschnitt 2011/2012), in CHF	Finanzkraftgruppe (gültig 2014/2015)
		Einkommens- und Vermögenssteuern nat. Personen	Gewinn- und Kapitalsteuern jur. Personen	Total		
Mesolcina		1'675.6	254.0	1'929.6	387.2	
Lostallo	90.000	1'362.4	134.1	1'496.5	362.5	3
Mesocco	87.000	1'881.4	273.0	2'154.3	868.4	3
Soazza	60.000	2'293.6	-704.4	1'589.1	1'493.6	2
Cama	70.000	2'256.2	55.0	2'311.3	386.9	2
Grono	105.000	1'583.8	298.4	1'882.3	371.1	3
Leggia	120.000	1'079.4	776.7	1'856.1	538.5	5
Roveredo (GR)	103.000	1'528.2	268.0	1'796.2	118.4	3
San Vittore	100.000	1'783.6	803.9	2'587.5	27.9	3
Verdabbio	130.000	910.3	23.4	933.7	–	5
Calanca		1'534.6	197.9	1'732.5	1'369.8	
Arvigo	90.000	1'502.8	211.7	1'714.5	882.2	4
Braggio	130.000	1'110.7	15.3	1'126.0	66.7	5
Buseno	130.000	1'130.6	662.0	1'792.6	3'512.4	4
Castaneda	95.000	1'788.6	85.3	1'874.0	1'210.7	3
Cauco	130.000	1'378.8	61.7	1'440.5	1'427.9	5
Rossa	80.000	1'423.0	273.4	1'696.4	2'179.6	4
Santa Maria in Calanca	120.000	1'903.4	38.3	1'941.7	–	5
Selma	120.000	1'208.1	188.6	1'396.7	912.9	5
GRAUBÜNDEN		2'391.0	370.4	2'761.4	261.1	
Nordbünden		2'213.2	398.1	2'611.4	31.5	
Herrschaft / Fünf Dörfer		2'024.4	219.3	2'243.7	0.3	
Prättigau		1'985.8	244.7	2'230.5	109.5	
Davos		2'962.2	380.6	3'342.8	72.9	
Mittelbünden		2'572.7	514.3	3'087.0	635.4	
Viamala		1'540.3	209.0	1'749.3	792.8	
Surselva		1'932.2	269.9	2'202.1	526.2	
Val Müstair		1'773.4	184.2	1'957.6	34.9	
Engiadina Bassa		2'265.3	345.7	2'611.0	1'032.6	
Oberengadin		5'333.7	753.3	6'087.0	58.0	
Poschiavo		1'602.6	649.8	2'252.5	475.7	
Bregaglia		2'531.0	852.8	3'383.8	1'313.7	
Mesolcina		1'675.6	254.0	1'929.6	387.2	
Calanca		1'534.6	197.9	1'732.5	1'369.8	

Altersquotient: Anzahl 65-jährige und Ältere je hundert 20 bis 64-jährige

Bruttoinlandprodukt (BIP): Das BIP ist ein Mass für die wirtschaftliche Leistung einer Volkswirtschaft im Laufe eines Jahres. Es misst den Wert der im Inland hergestellten Waren und Dienstleistungen, soweit diese nicht als Vorleistungen für die Produktion anderer Waren und Dienstleistungen verwendet werden – also die sog. Wertschöpfung.

Eingetragene Partnerschaft: Zwei Personen gleichen Geschlechts können ihre Partnerschaft eintragen lassen.

Finanzkraftgruppen (gültig für 2014/2015):
1 = sehr finanzstark
2 = finanzstark
3 = mittlere Finanzkraft
4 = finanzschwach
5 = sehr finanzschwach

Geburtensaldo: Die für einen bestimmten Zeitraum ermittelte Differenz zwischen der Anzahl der Lebendgeborenen und derjenigen der Gestorbenen in der Bevölkerung.

Hektaren (ha): 1 ha = 100 Aren (a) = 10'000 m^2

Jugendquotient: Anzahl 0 bis 19-jährige je hundert 20 bis 64-jährige

Leerwohnungsziffer: prozentuales Verhältnis zwischen der Zahl leerstehender Wohnungen und dem approximativen Wohnungsbestand

Megawattstunde (MwH): 1 MwH = 1000 Kilowattstunden (kwH)

Nichtständige Wohnbevölkerung: V.a. Kurzaufenthalter, Asylsuchende und Vorläufig Aufgenommene mit einem Aufenthalt von weniger als 12 Monaten.

NOGA 2008: Die NOGA (Abkürzung stammt vom französischen Nomenclature Générale des Activités économiques) ist eine 5-stufige Systematik der Wirtschaftszweige. Diese Systematik ermöglicht, die statistischen Einheiten «Unternehmen» und «Arbeitsstätten», aufgrund ihrer wirtschaftlichen Haupttätigkeit zu klassieren und in eine übersichtliche und einheitliche Gruppierung zu bringen. Sie erlaubt, das beobachtete Universum wirklichkeitsgetreu, vollständig und für die verschiedenen Anwendungen ausreichend detailliert abzubilden. Die Systematik wurde 2008 zum letzten Mal revidiert.

Ständige Wohnbevölkerung: Alle Personen, deren Wohnsitz ganzjährig in der Schweiz liegt. Dazu gehören die schweizerischen und alle ausländischen Staatsangehörigen mit einer Anwesenheitsbewilligung, die zu einem Aufenthalt von mindestens 12 Monaten berechtigt, das heisst die Niedergelassenen, die AufenthalterInnen (inkl. die anerkannten Flüchtlinge), die KurzaufenthalterInnen mit einem bewilligten Aufenthalt von mindestens 12 Monaten sowie die Diplomaten und internationalen Funktionäre/Funktionärinnen und deren Familienangehörige.

Unternehmen: Die kleinste juristische Einheit, in der eine oder mehrere wirtschaftliche Aktivitäten ausgeübt werden. Ein Unternehmen kann aus einer oder mehreren Arbeitsstätten bestehen. Das Unternehmen wird statistisch nur in dem Kanton oder der Gemeinde erfasst, wo sich sein Sitz befindet.

Vertrauensintervall: Da Stichprobenerhebungen nur einen Teil der interessierenden Population (Grundgesamtheit) einschliessen, sind ihre Ergebnisse immer mit einer Unsicherheit behaftet.Diese Unsicherheit hängt vom Stichprobenumfang, der Stichprobenrate, den Antwortausfällen und von der Streuung des betrachteten Merkmals in der Grundgesamtheit ab. Sie kann quantifiziert werden, indem ein Vertrauensintervall berechnet wird, dessen Grenzen umso weiter auseinander liegen, je ungenauer die Resultate sind. Eine solche Quantifizierung setzt voraus, dass die Stichprobe mittels eines Zufallsverfahrens aus der Grundgesamtheit gezogen worden ist, was bei Stichprobenerhebungen des Bundesamtes für Statistik immer der Fall ist. Ein Vertrauensintervall hängt von seinem «Konfidenz-Niveau» (oder Vertrauensniveau) ab, welches meistens bei 95% festgelegt wird.

Quellen

Bevölkerung
Bundesamt für Statistik (STATPOP, BEVNAT, Strukturerhebung)

Arbeit und Erwerb
Staatssekretariat für Wirtschaft (Arbeitslosenzahlen), Bundesamt für Statistik (Grenzgängerstatistik, Strukturerhebung)

Aussenhandel
Eidg. Zollverwaltung (Aussenhandelsstatistik)

Volkswirtschaft
Bundesamt für Statistik (BIP der Kantone)

Industrie, Dienstleistungen
Bundesamt für Statistik (STATENT, UDEMO)

Land- und Forstwirtschaft
Bundesamt für Statistik (Landwirtschaftliche Betriebszählung, Schweizerische Forststatistik)

Bau- und Wohnungswesen
Bundesamt für Statistik (Gebäude- und Wohnungsstatistik, Leerwohnungszählung, Bau- und Wohnbaustatistik, Strukturerhebung)

Tourismus
Bundesamt für Statistik (Beherbergungsstatistik), Bergbahnen Graubünden

Verkehr und Mobilität
Bundesamt für Statistik (Strassenfahrzeuge, SVU), Tiefbauamt GR (Strassenlänge), Rhätische Bahn
Amt für Landwirtschaft und Geoinformation GR (Seilbahnen)

Soziale Sicherheit
Bundesamt für Statistik (SHS), Bundesamt für Sozialversicherungen (AHV, IV)

Gesundheit
Bundesamt für Statistik (KS, SOMED)

Bildung, Wissenschaft
Bundesamt für Statistik (SDL, SHIS, Strukturerhebung)

Politik
Standeskanzlei GR, Bundesamt für Statistik (Wahlanteile NR-Wahlen)

Öffentliche Finanzen
Finanzverwaltung GR (Staatsrechnung 2013)
Amt für Gemeinden GR (Tabelle 3, Finanzkennzahlen Gemeinden)

Flächen- und Höhenmasse Gemeinden
Bundesamt für Landestopographie

Herausgeber
Graubündner Kantonalbank, Tel. 081 256 83 13
Amt für Wirtschaft und Tourismus Graubünden
Volkswirtschaftliche Grundlagen
Tel. 081 257 23 74 und 081 257 23 42

Foto:
Andrea Badrutt
Wegweiser im Gebiet Buffalora
(Ofenpass)

Redaktion: Patrick Casanova und Plutarch Chiotopulos
Grafik: www.rabiosa.ch, Ursin Tscharner, Malix
Druck: Somedia Produktion, Chur
Erscheinung: jährlich
Erscheinungsform: gedruckt in deutscher Sprache und unter www.gkb.ch auf Deutsch und Italienisch
Ausgabe: November 2014

Swiss Climate
Klimaneutral gedruckt
SC2014100801 • www.swissclimate.ch

MIX
Papier aus verantwortungsvollen Quellen
FSC® C016167

Ihre Passion. Unser Engagement.

Bündner und die GKB teilen sich kulturelle Höhenflüge.

Graubünden lebt von seinen Menschen und ihrem Schaffen. Mit viel gemeinnützigem Einsatz fördern Bündner die Lebensqualität im Kanton. Auch wir kennen unsere Verantwortung und nehmen diese gerne wahr. Mit viel Herzblut unterstützen wir gute Ideen, die unsere Gemeinschaft bereichern und unsere Identität festigen. Dazu gehören jährlich über 400 Projekte in den Bereichen Kultur, Sport, Wirtschaft, Soziales oder Natur. Wir machen mit.

500072

Gemeinsam wachsen. gkb.ch/engagement

Graubündner Kantonalbank